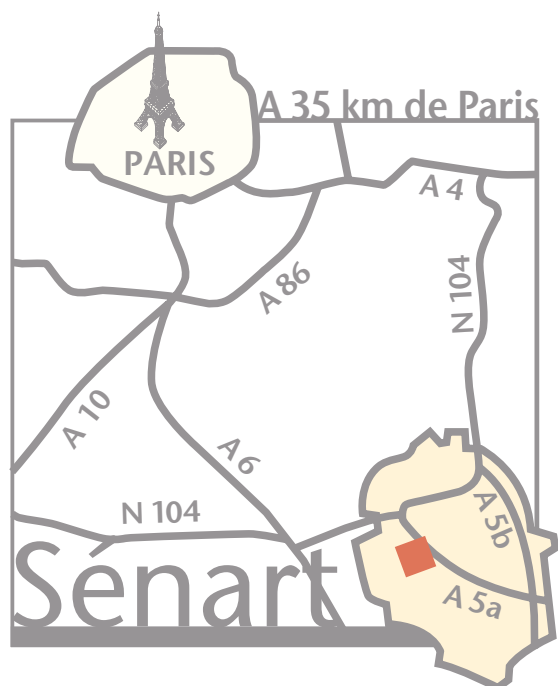
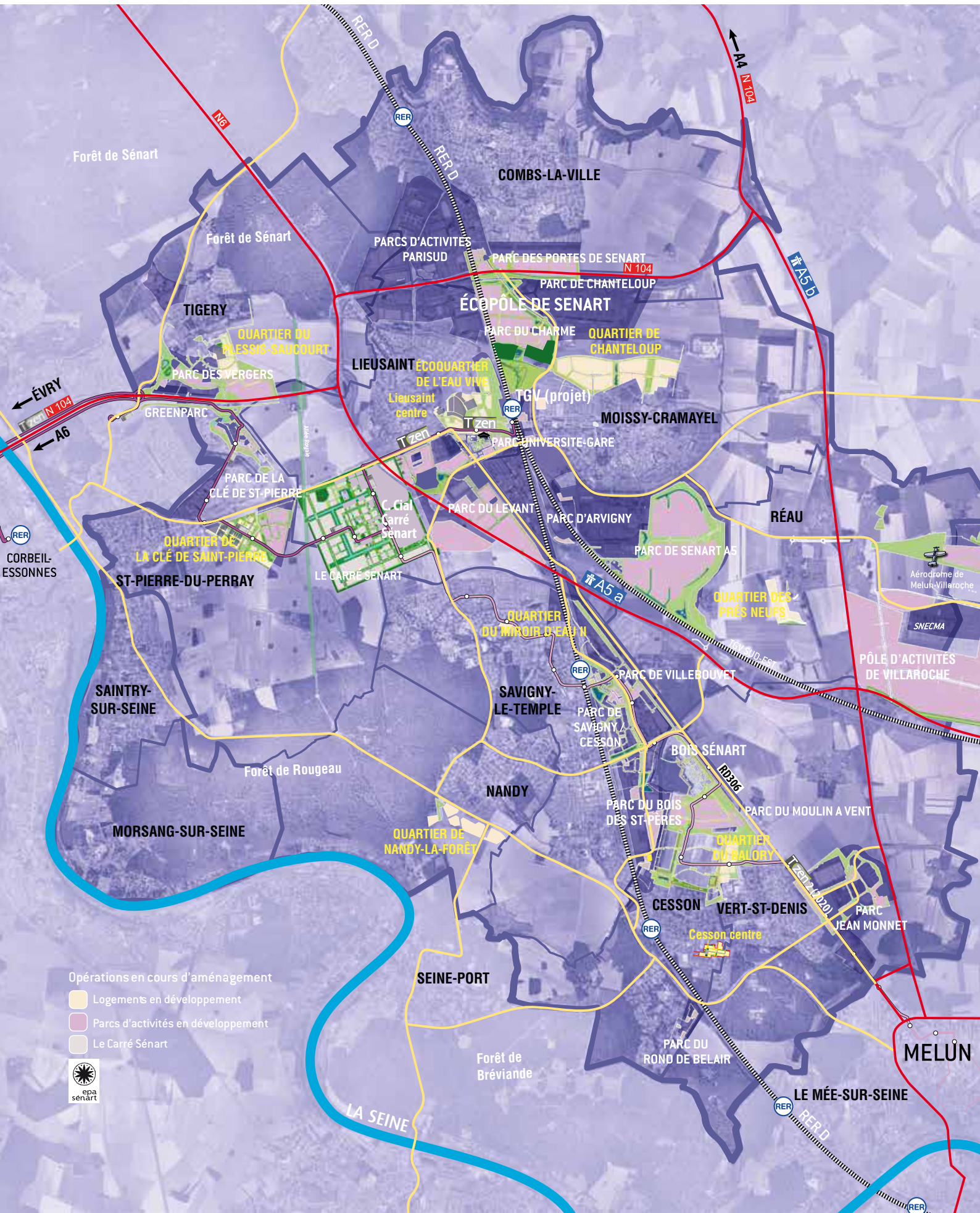


Les projets de **sénart**



Sénart, territoire de projets



- Opérations en cours d'aménagement
- Logements en développement
 - Parcs d'activités en développement
 - Le Carré Sénart

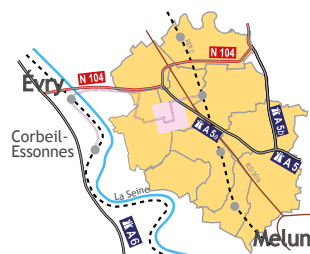


Sommaire

□ Sénart, un développement à Grande Vitesse	p 4
□ Sénart et le Grand Paris	p 5
□ Des sites stratégiques pour le développement de Sénart	p 6
1 Le Carré Sénart, le centre urbain de Sénart	p 8
• Le Carré Sénart – Le programme	p 9
• Le Carré Sénart – Les loisirs et les commerces	p 10
• Le Carré Sénart – Les espaces tertiaires et le campus	p 11
• Le Carré – un quartier démonstrateur de bâtiments durables	p 12
• Le Carré Sénart prend une nouvelle dimension	p 13
2 L'Écopôle de Sénart – Combs-la-Ville, Lieusaint, Moissy-Cramayel	p 14
3 Le parc de A5-Sénart – Moissy-Cramayel, Réau	p 15
4 Les parcs des Vergers 1 et 2 – Tigery	p 16
5 Bois Sénart – Cesson, Savigny-le-Temple	p 17
6 Le parc Université-Gare – Lieusaint	p 18
7 Le parc du Levant – Lieusaint	p 19
8 Le parc de la Clé de Saint Pierre – Saint-Pierre-du-Perray	p 20
□ Les quartiers en développement	p 21
1 L'écoquartier de l'Eau Vive – Lieusaint	p 22
2 Le quartier de Chanteloup – Moissy-Cramayel	p 23
3 Le quartier de Nandy-la-Forêt – Nandy	p 24
4 Le quartier du Balory – Vert-Saint-Denis	p 25
5 Le quartier du Plessis-Saucourt – Tigery	p 26
6 Le quartier de la Clé de Saint Pierre – Saint-Pierre-du-Perray	p 27
7 Le quartier des Prés Neufs – Réau	p 28
□ Renouvellement urbain	
1 Le quartier du Miroir d'Eau – Savigny-le-Temple	p 29
2 Cesson centre	p 30
□ Repères	p 31
• Sénart, à 35 km de Paris	p 32
• Liaisons T Zen 1 et T Zen 2	p 33
• Le projet de gare TGV à Sénart	p 34
• Sénart en chiffres	p 35
• Vos contacts à l'EPA Sénart	p 36

Sénart

Un développement à grande vitesse

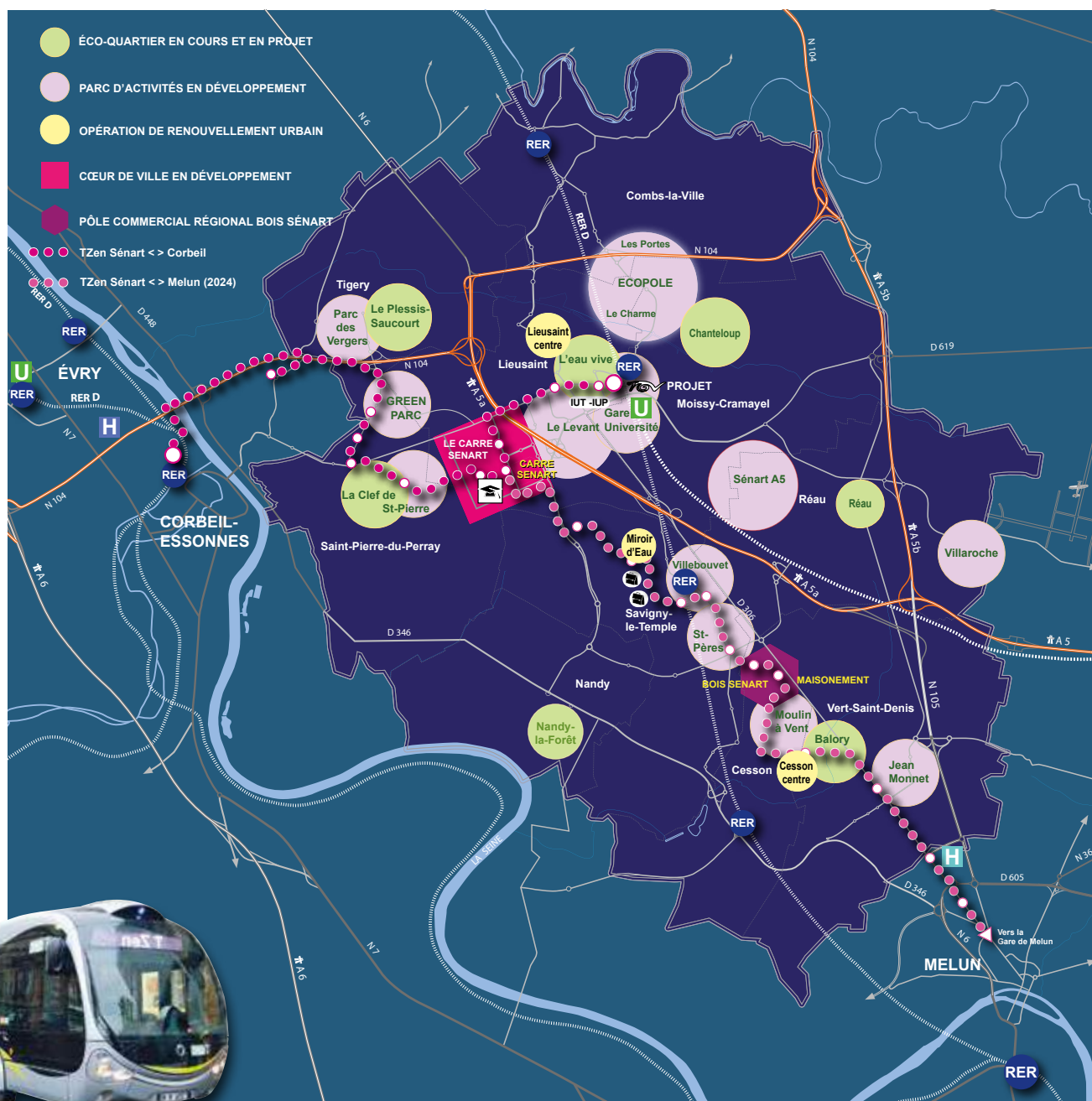


Situé à 35 km au sud-est de Paris, ce vaste territoire de **120 km²** rassemble 10 communes : 8 en Seine-et-Marne et 2 en Essonne. Représentant l'un des plus forts potentiels de croissance d'Ile-de-France (+ 9,2 % de taux de croissance de l'emploi en 5 ans à Sénart* contre + 1 % en Ile-de-France), Sénart continue d'accueillir **1 500 à 2 000 nouveaux habitants et de créer environ 1 000 emplois par an**.

Reconnue pour la qualité de son environnement et de ses dessertes, Sénart attire de nombreux investisseurs et entreprises qui peuvent bénéficier d'une offre foncière attractive de services et de logements pour leurs salariés, à proximité des zones d'emplois.

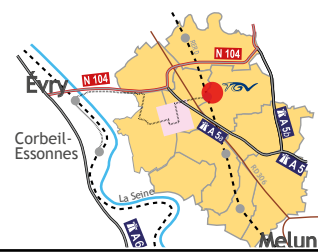
Avec son projet de gare d'interconnexion TGV, Sénart annonce un changement d'échelle, renforçant son accessibilité aux réseaux régional, national et international.

**Source INSEE période considérée : 2008/2013)*



Plusieurs grands projets de Sénart se structurent autour des liaisons du T Zen. Depuis 2011, 5 parcs d'activités, 2 écoquartiers et le Carré Sénart bénéficient de cette liaison performante.

À l'horizon 2024, la liaison T Zen Sénart-Melun donnera également une nouvelle dynamique à tous les projets développés sur l'axe Nord-Sud.

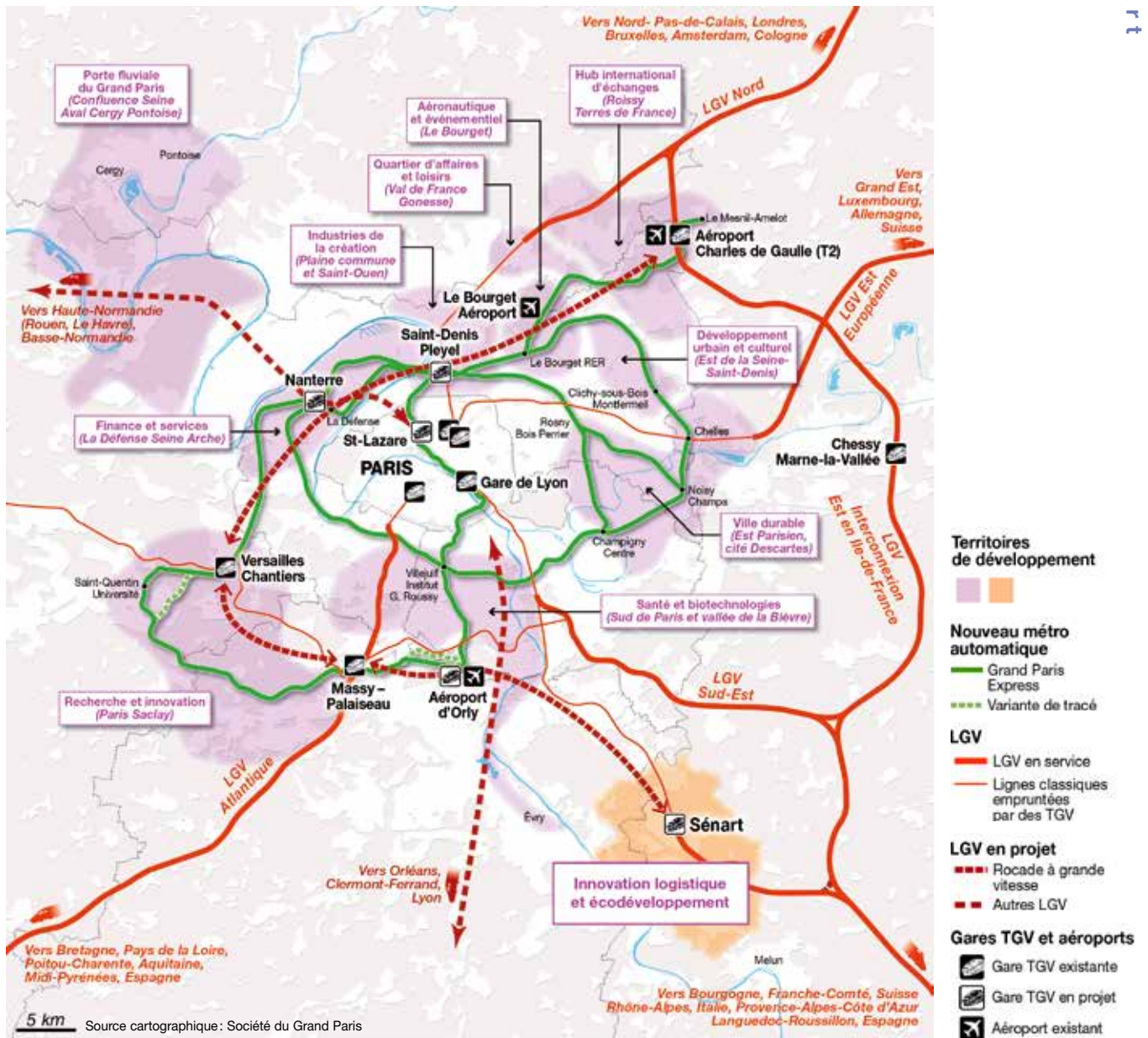


Sénart et le Grand Paris

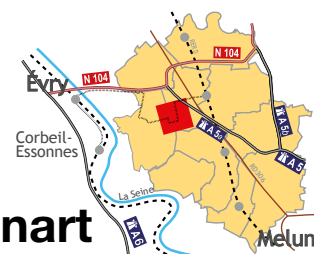
Prenant en compte l'intérêt stratégique du territoire de Sénart et la perspective d'implantation d'une gare TGV sur le site de Lieusaint-Moissy, l'État a suggéré que Sénart s'inscrive dans la dynamique du Grand Paris, grâce à la signature d'un **Contrat de Développement Territorial** fin 2013 entre l'État et les collectivités locales et territoriales.

À l'instar des autres Contrats de Développement Territoriaux, Sénart a défini un projet à long terme de développement économique, logements, réalisation d'équipements, amélioration des transports et préservation de l'environnement. Celui-ci s'appuie sur 4 piliers majeurs :

1. La confirmation et le développement d'un **pôle d'excellence innovation logistique, écodéveloppement et aéronautique**.
2. **Une offre de logements diversifiée** qui permettra d'accompagner le développement économique de Sénart, et de répondre aux besoins des Franciliens.
3. Le projet de **gare TGV d'interconnexion** qui renforcerait la pertinence des infrastructures du Grand Paris en favorisant son ouverture sur le réseau national et européen.
4. Le projet de création d'immeubles tertiaires écologiques, collaboratifs et dotés des nouvelles technologies numériques, sur le **Carré Sénart, site lauréat de l'appel à projet « Inventons la métropole de Grand Paris »**.



Sites stratégiques
pour le développement économique de **sénart**



Le Carré Sénart, le centre urbain de Sénart

> Lieusaint (77), Saint-Pierre-du-Perray (91)

Une nouvelle dynamique de croissance.

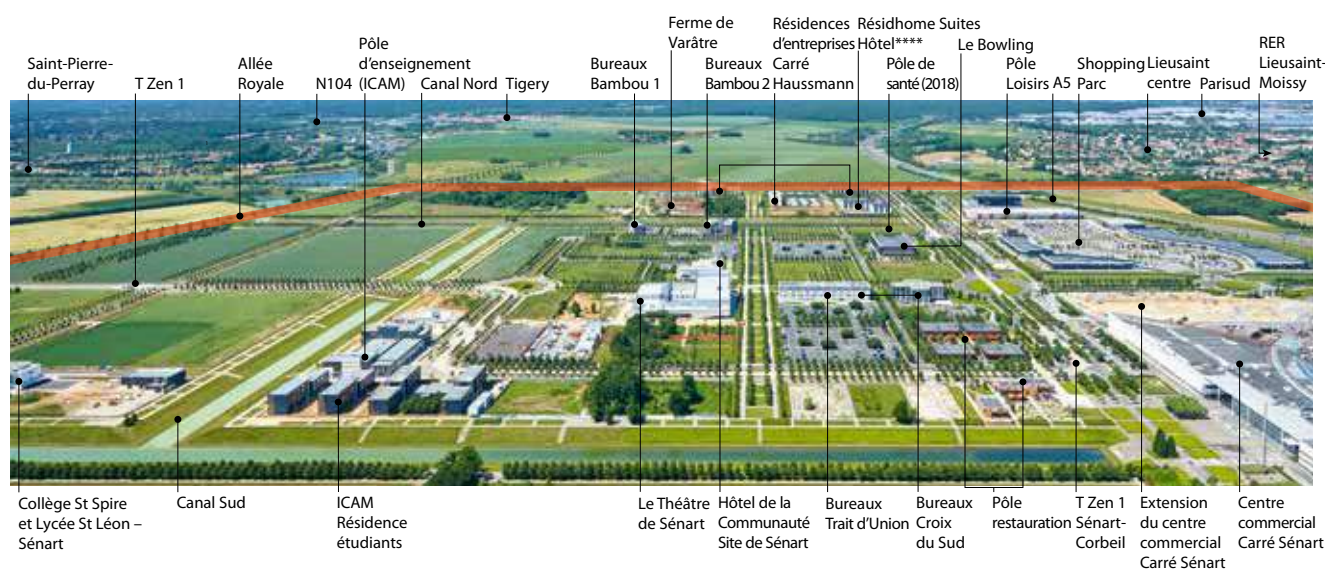
Situé à cheval sur l'Essonne et la Seine-et-Marne, le Carré Sénart est une opération urbaine de grande importance, fédératrice et complémentaire des 10 communes. Le Carré Sénart doit permettre aux habitants et aux entreprises de Sénart de disposer d'un cœur d'agglomération performant et animé, adapté à une agglomération de 118 000 habitants aujourd'hui et d'environ 150 000 habitants à l'horizon 2025-2030.

Fidèles à la philosophie de Sénart, l'aménagement paysager et le respect du patrimoine existant tiennent une place prépondérante dans la réalisation du Carré Sénart. Les grandes perspectives des canaux Sud et Nord, le Carré des tilleuls (1,4 km de côté) qui ceinture l'ensemble du périmètre ou encore l'Allée Royale, contribuent déjà à en faire un site d'exception, **au total plus de 10 000 arbres ont été plantés sur le Carré depuis sa création.**

Avec la réalisation de la deuxième phase de ce pôle urbain (résidences hôtelières, immeubles de bureaux, école d'ingénieurs, collège et lycée, Pôle de santé, logements...), c'est une étape décisive de son développement qui se réalise, créant ainsi une nouvelle dynamique de croissance et renforçant l'attractivité de Sénart à l'échelle régionale.

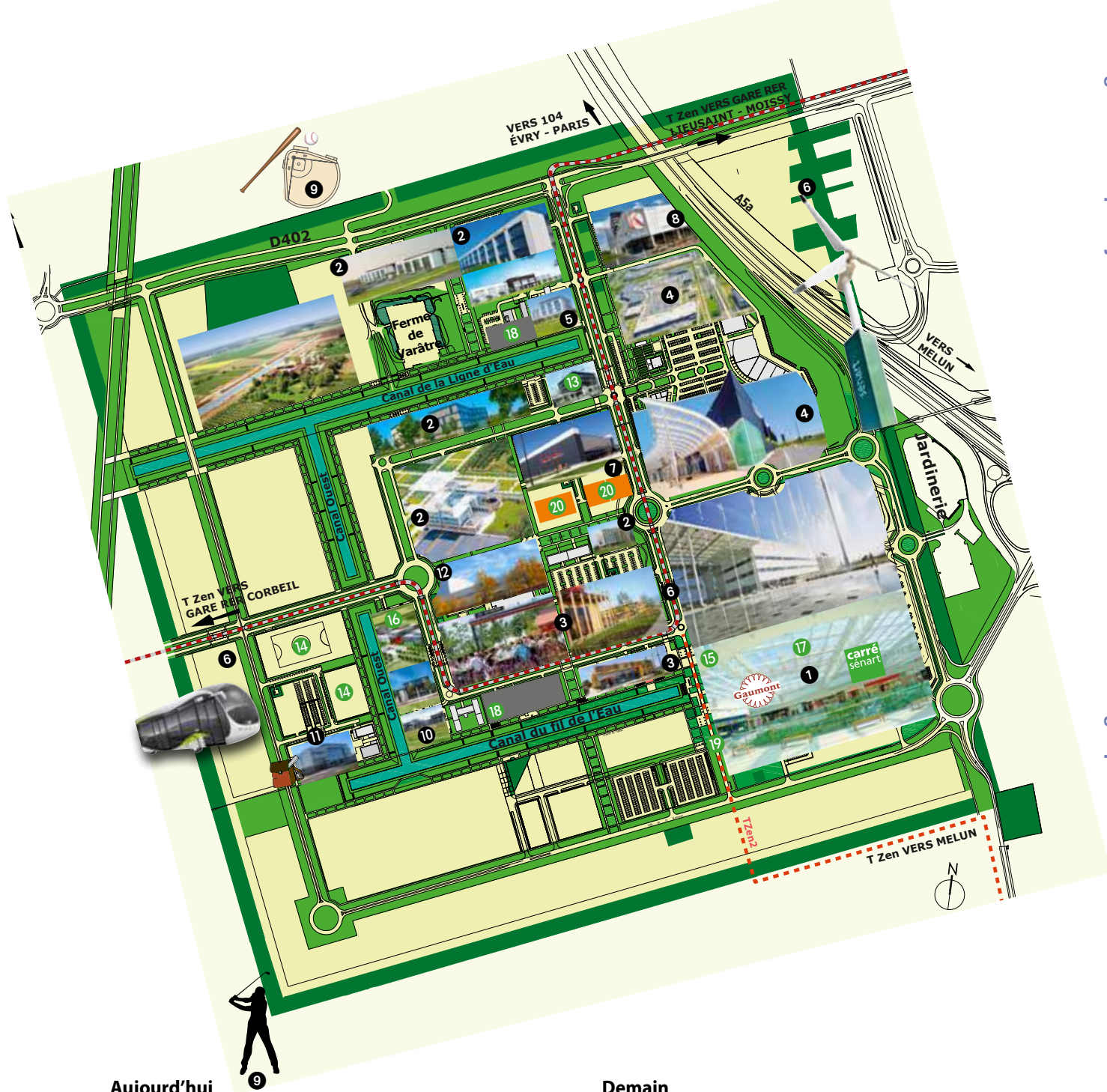
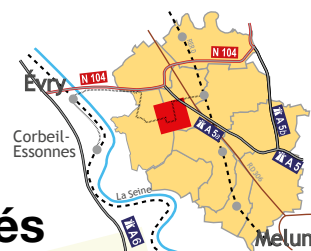


Réalisations d'aménagements adaptés aux développements présents et à venir du Carré Sénart.



Le Carré Sénart

Les équipements actuels et programmés



Aujourd'hui

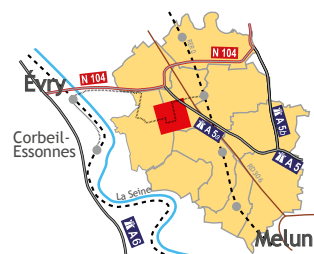
- 1 Le Centre commercial Carré Sénart
- 2 Les espaces tertiaires
- 3 Le pôle restauration
- 4 Le Shopping Parc
- 5 La Résidence**** Résidhome Sénart
- 6 T Zen 1 Sénart-Corbeil
- 7 Pôle Loisirs (Bowling, Fitness, Plaine de jeux)
- 8 Koezio (jeu d'aventure)
- 9 Équipements sportifs (Golf de Villeray, Terrain de Baseball)
- 10 L'ICAM-Paris-Sénart (Campus + Résidence étudiante)
- 11 Les collège St Spire et lycée St Léon – Sénart (2015-2017)
- 12 Le Théâtre de Sénart

Demain

- 13 Le pôle de Santé (2018)
- 14 Le terrain et la salle de sport (2017-2018)
- 15 Le nouvel aquarium (2017-2018)
- 16 Les nouveaux espaces tertiaires (2017-2018)
- 17 Extension du centre commercial Carré Sénart (2015-2017)
- 18 Nouvelles Résidences hôtelières (2017-2018)
- 19 T Zen 2 Sénart – Melun (2023)
- 20 Bâtiments durables innovants – Appel à projets
« Inventons la Métropole du Grand Paris »

Le Carré Sénart

Les loisirs, commerces et services



Aujourd'hui

- **Carré Sénart, un centre commercial régional.**

Carré Sénart regroupe 65 000 m² de commerces et de loisirs comprenant, un multiplexe Gaumont de 16 salles, 15 moyennes surfaces, 130 boutiques et services, un hyper de 14 000 m² de surface de vente. Son succès ne cesse de se confirmer depuis son ouverture avec plus de 14,7 millions de visiteurs par an pour le centre commercial et 1,7 million pour le multiplexe Gaumont (un des plus fréquentés de France!).

- **Shopping Parc**

Ce parc commercial nouvelle génération propose 30 000 m² d'enseignes dédiées à la famille et aux loisirs.

- **Le pôle restauration** bénéficie de la proximité immédiate du cinéma Gaumont et du pôle tertiaire, disposant de pergolas ou de terrasses ouvrant sur le canal sud.

- **Le pôle Loisirs et résidentiel**

Au nord du Carré, près de la ferme de Varâtre, une résidence hôtelière**** est dotée de 165 suites affaires, d'un Spa de 200 m², d'un restaurant et d'un espace de conférence unique dans le sud-est de l'Île-de-France avec 600 places. À proximité, deux nouveaux concepts de loisirs, l'un haute technologie mêle épreuves sportives et intellectuelles, Koezio et le second, Locked Up, est un mix du jeu de société Cluedo et de jeux d'espionnage.

- **Un grand théâtre dans le Carré**

Cet espace culturel, est dimensionné pour rayonner sur tout le sud de l'Île-de-France. Le théâtre de Sénart comporte deux salles de spectacles modulables, des espaces dédiés aux répétitions et aux artistes, un restaurant et une librairie, pour une surface totale de 6 330 m². Il permet d'accueillir jusqu'à 850 spectateurs.



Atelier d'Architecture Chak & Morel et Associés

Théâtre de Sénart.



Le pôle restauration et ses terrasses.

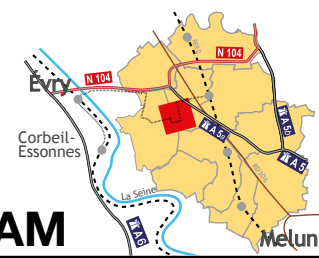
Demain

- **L'extension du Centre commercial Carré Sénart (2017)**

Le groupe Unibail-Rodamco a lancé son projet d'agrandissement du centre commercial. Il ouvrira ses portes courant 2017 et comptera 35 000 m² de commerces et services supplémentaires. Les Galeries Lafayette seront présentes sur 6 600 m² répartis sur deux étages. 5 600 m² seront dédiés à la restauration avec l'arrivée de seize restaurants.



Extension du centre commercial Carré Sénart.



Le Carré Sénart

Les espaces tertiaires et le campus ICAM

Aujourd'hui

- **Le pôle tertiaire du Carré** compte plus de 40 000 m² de bureaux. Il accueille notamment l'Hôtel des Finances et une direction régionale de Pôle Emploi, l'Hôtel de l'agglomération – Site de Sénart – et des services administratifs dédiés aux entreprises. L'immeuble de bureaux La Croix du Sud accueille au sein de ses 4 800 m² plusieurs sociétés de services, dont TESA SAS, Lamy, Nexity... 80 entreprises se sont installées dans les immeubles Carré Haussmann, dont i@d, Marquardt France, AXA, Véolia...



La Croix du Sud, réalisé par Fulton.



Les immeubles Haussmann regroupent des bureaux avec des services mutualisés, divisibles à partir de 21 m².



Les immeubles « Bambou 1 et 2 », programme de 7 200 m² de bureaux, accueillent le Centre de Gestion de la Fonction Publique Territoriale de Seine-et-Marne (CGFPT 77) et EDF.

- **Le campus ICAM-Paris-Sénart** a ouvert sa résidence étudiante de 312 logements et ses salles d'enseignement en septembre 2015. À proximité du campus de l'ICAM*, un nouvel établissement du collège Saint Spire et du lycée Saint Léon de Corbeil-Essonnes a ouvert ses portes depuis la rentrée 2014 et se développe progressivement. Le pôle d'enseignement secondaire privé, intégrant des classes préparatoires, complétera l'ensemble.



Le campus de l'ICAM.

Demain

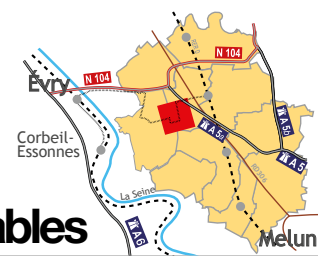
- **Le pôle de Santé (2018)**
Destiné à accueillir des médecins spécialistes sur environ 4 700 m² de surface de plancher, il ouvrira ses portes courant 2018. Il renforcera opportunément une offre de soins aujourd'hui déficitaire.
- **Le pôle hôtelier**
Deux nouvelles résidences hôtelières 2* et 3* viendront compléter l'offre proposée par le « Résidhome » Suites Paris Sénart****.
- **Nouveaux immeubles**
La montée en puissance du Carré se traduit par la construction de nouveaux immeubles tertiaires, 4 100 m² de bureaux en 2017.



Près d'une centaine de spécialistes va rejoindre le pôle santé à partir de 2018.

* ICAM : Institut Catholique des Arts et Métiers

Le Carré Sénart un quartier démonstrateur de bâtiments durables



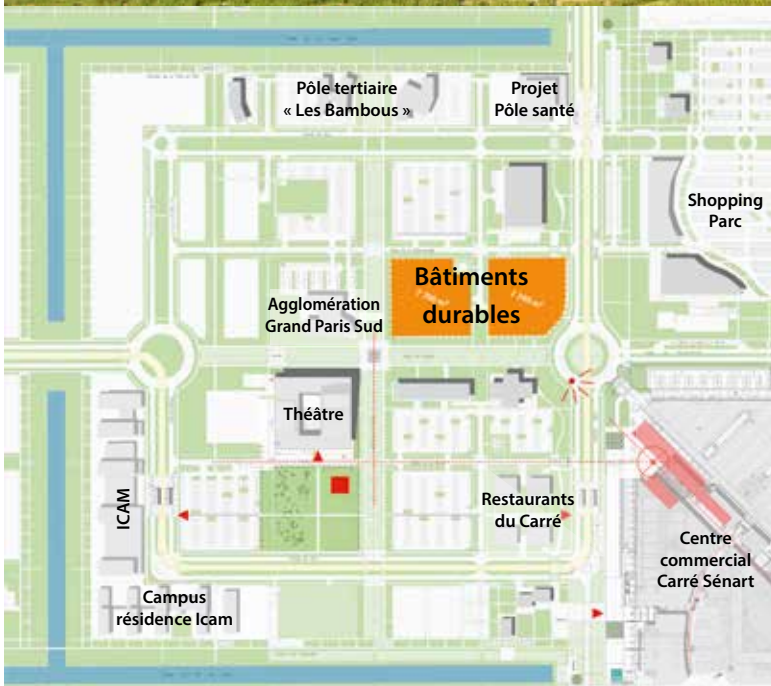
Le Carré Sénart a été retenu, parmi 112 sites ayant candidaté, par la Métropole du Grand Paris dans le cadre de l'appel à projets « Inventons la métropole du Grand Paris ».

Le projet consiste dans la création d'immeubles de bureaux écologiques, collaboratifs et dotés des nouvelles technologies numériques au cœur même de Carré Sénart: de nouveaux emplois à la clé sur le Carré Sénart qui continue son développement en misant sur des projets innovants.

Des bâtiments durables et démonstrateurs en termes d'innovations sur deux terrains, d'environ 6 000 m² chacun, bénéficieront d'aides et d'une visibilité pour accueillir architectes et promoteurs qui proposeront des bâtiments de bureaux écologiques, dotés des nouvelles technologies numériques. Le niveau de performance recherché serait le bâtiment à énergie positive (BEPOS).



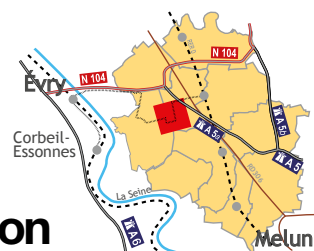
Les grands projets de Sénart - Sites stratégiques



Le Carré Sénart, un site idéal pour la construction de bâtiments à énergie positive.

2016-2023

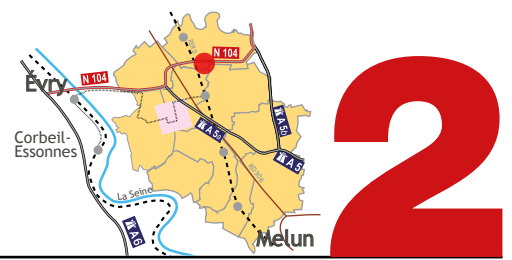
Le Carré Sénart prend une nouvelle dimension



Les grands projets de Sénart - Sites stratégiques

Ouverture et mise en service des équipements	2016	2017-2018	2019-2023
• Pôle tertiaire Bureaux - Activités			
• Nouveaux restaurants			
• Équipements de loisirs			
• Extension Centre commercial Carré Sénart			
• L'aquarium			
• Le pôle Santé			
• Résidences de tourisme			
• Équipements d'enseignement secondaire et supérieur (collège, lycée et ICAM)*			
• Liaison T Zen2 Sénart-Melun			

* ICAM : Institut Catholique des Arts et Métiers



L'Écopôle de Sénart

> Combs-la-Ville, Lieusaint, Moissy-Cramayel (77)

Une démarche exemplaire pour le premier ÉCOPÔLE d'Île-de-France

Le premier ÉCOPÔLE d'Île-de-France a vocation à accueillir des entreprises du secteur de l'environnement, secteur essentiel aussi bien pour apporter une réponse aux grands enjeux écologiques que pour contribuer à la ré-industrialisations de notre pays dans des domaines comme la production d'énergie renouvelable, l'efficacité énergétique, la mobilité et la gestion des flux.

Ce site pilote vise à regrouper sur un pôle unique des activités privées et publiques. Il constitue aujourd'hui un ensemble de **184 hectares dont 70 ha cessibles**, sur trois communes de Sénart avec les parcs du Charme et des Portes de Sénart, situés de part et d'autre de la Francilienne.

Son accessibilité est assurée par la proximité immédiate de la Francilienne, des gares RER de Lieusaint-Moissy et de Combs-la-Ville. L'Écopôle compte **34 ha d'espaces naturels valorisés, comme le bois des Brossettes, l'espace naturel de la Motte et le Ru des Hauldres.**

Le parc du Charme est situé au sud de la Francilienne sur les communes de Lieusaint et de Moissy-Cramayel.

Il accueille :

- **Green'pôle** : 1 parc de locaux d'activités et de bureaux (4 500 m²), intègre déjà 1 pépinière d'entreprises (ouverte en septembre 2015) et plusieurs entreprises,

Les premières entreprises se sont installées en 2015 dans la pépinière, telles que Ipsis... Celles-ci bénéficient d'un bâtiment « éco-conçu » de 2 370 m², composé de 40 bureaux (divisibles à partir de 15 m²) avec salles de réunion et de 5 ateliers.

Le parc des Portes de Sénart occupe la partie nord de l'Écopôle, sur la commune de Combs-la-Ville. Il est dédié à l'accueil d'entreprises, commerces et services.



L'espace naturel de la Motte dans la partie sud de l'Écopôle.



Architecture : Monica Douati et Associés

5 000 m² de locaux d'activités avec bureaux sont développés par Fulton (Livraison de la deuxième tranche en 2016).

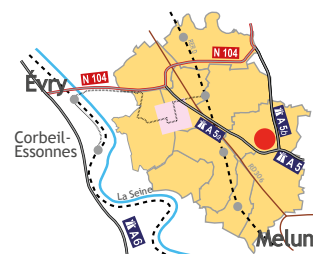


Architecture : Monica Douati et Associés

Ouverte depuis septembre 2015, la pépinière hôtel d'entreprises accueille une quinzaine d'entreprises créant plus de 150 emplois à terme.

Chiffres Clés

- Création des Zac (Charme et Portes de Sénart) en 2011
- Surface totale : 184 ha
- Surface disponible : 66 ha
- Lots de 2 000 m² à 10 ha



3

Le Parc A5-Sénart

> Moissy-Cramayel/Réau (77)

Bénéficiant d'accès aux autoroutes A5a et A5b, le parc A5-Sénart s'étend sur une surface de 192 hectares. Le site bénéficie d'atouts exceptionnels : **dessertes ferroviaires (ligne PLM) et autoroutières, capacité à accueillir de très grands bâtiments**. Au total, ce parc permettra le développement de 550 000 m² de surface de plancher et l'accueil d'environ 2 600 emplois.

Le parc A5-Sénart a vocation à accueillir des entreprises industrielles et logistiques, telles que la société Géoparts (qui traite la logistique des pièces détachées de la SNCF) ou encore Bergerat Monnoyeur (matériel de Travaux Publics) qui y a installé son siège régional. La société Auto Distribution va s'y installer cette année. **Sarenza**, acteur majeur de la vente en ligne en France occupe, depuis fin 2016, 18 000 m² d'un nouveau bâtiment ultra moderne, réalisé par Sofade et équipé des dernières technologies en innovation logistique. Celui-ci s'étend en tout sur une surface totale de 60 000 m² (1^{re} tranche du programme de 175 000 m² répartis en 2 bâtiments).

La SCADIF (Centrale d'achat du groupement E. Leclerc) et Leroy Merlin ont également choisi le parc A5-Sénart pour y installer leur centre de distribution sur respectivement 25 et 18 ha. La société AG Real Estate a prévu de livrer en blanc un bâtiment de 62 000 m² à l'architecture soignée (traitement de façade en bambou).

Un parc logistique aux carrefours des grands axes et bénéficiant de services dédiés. Le parc est géré par GSA Immobilier, en charge de nombreux services (entretien du site, sécurité, etc.). Une station GNL (Gaz Naturel Liquide) ouvrira fin 2017-2018, afin de permettre aux véhicules de rouler au GNL et GNV. Directement connecté au parc A5-Sénart et à l'A5b, « PARK + Paris Sud-Est » est un parc sécurisé destiné aux poids lourds. Il dispose de 250 places de stationnement, et d'un pôle services associé (restaurants, douches, salles de repos, etc.).



Archigroup architectes

Sarenza crée 110 emplois en s'installant à Sénart.

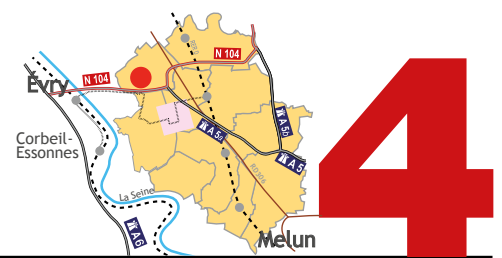


Projet de AG Real Estate pour son bâtiment de 63 000 m².

Park+ (parc sécurisé spécial poids lourds).

Chiffres Clés

- Création en 2010
- Surface totale : 192 ha dont 76 ha d'espaces verts aménagés
- Surface cessible 132 ha
- Surface disponible 6 ha
- 350 000 m² de surface de plancher déjà programmés
- Capacité d'accueil 550 000 m² de surface de plancher
- 2 600 emplois à terme
- 9 200 m de dessertes ferrées à terme
- 1 poste de garde
- 3 arrêts de bus (2017)



Le Parc des Vergers 1 et 2

> Tigery (91)

Situé en façade de la Francilienne, le Parc des Vergers propose aux entreprises qui s'y installent une visibilité exceptionnelle sur cet axe régional majeur.

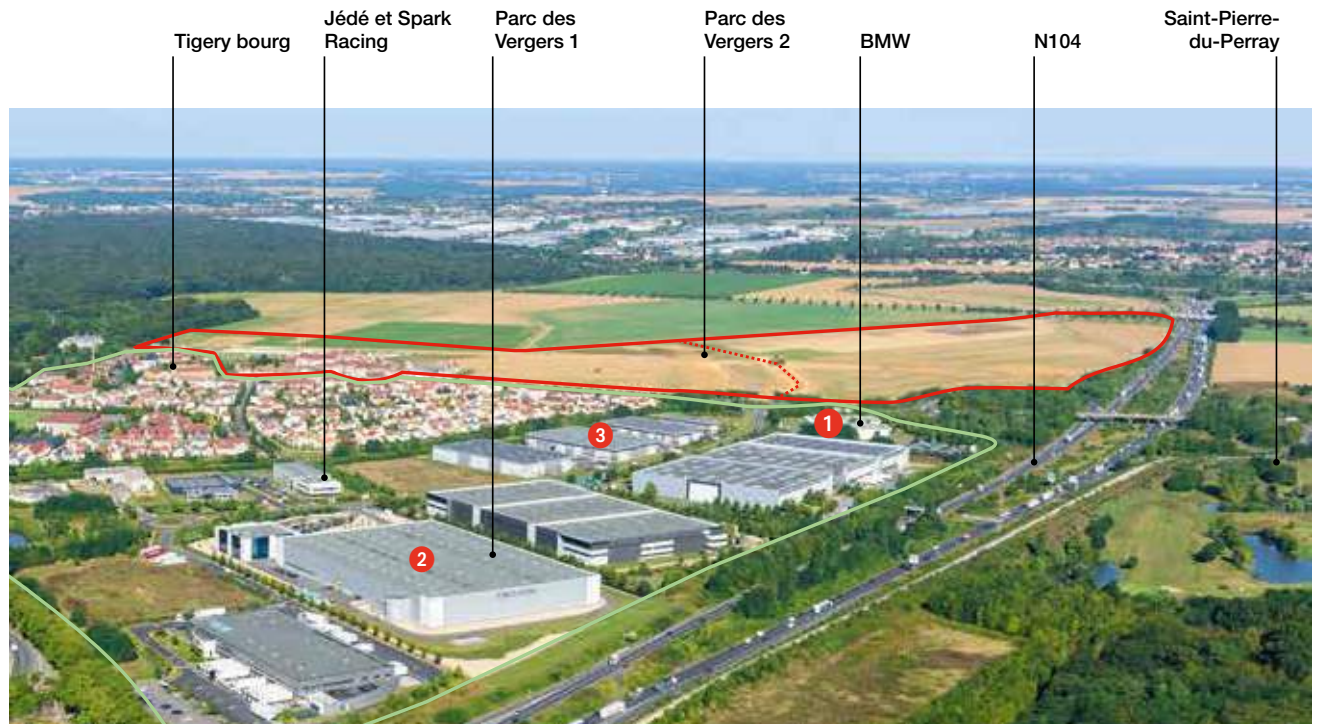
La partie ouest du parc dispose de 29,5 hectares pour accueillir de grands projets industriels, tels que BMW Group France **1** qui y a installé son centre de distribution de pièces de rechange et son centre de formation, ou encore le groupe espagnol Porcelanosa **2** qui y a implanté son siège social France, ainsi que son centre de distribution.

Alsei y a réalisé son concept « Innovespace » **3**. Un parc dédié aux PME comprenant un programme de 20000 m² de surface de plancher, répartis en six bâtiments, au sein d'un parc paysager, clos et sécurisé. Les deux derniers bâtiments seront réalisés en 2017.

Les sociétés Jédé et Spark Racing Technology ont installé respectivement leur siège social, leur site de distribution et un site de production de monoplaces électriques.

Dans la poursuite du parc des Vergers 1, une extension est réalisée à l'est dans la ZAC du Plessis-Saucourt. Elle porte sur une offre plus diversifiée que la première partie. En effet, développé sur 20 ha, ce parc dispose de grandes parcelles de 4 ha, avec une exposition privilégiée sur la Francilienne et de petites parcelles (2000 à 4000 m²) permettant une grande variété de réalisation.

Les sociétés SIMP, société française leader européen sur le marché de la cosmétique, et Michel Diffusion (entreprise d'emballages) ont démarré leur chantier pour installer leur siège dans le parc des Vergers 2.



Une situation privilégiée en lisière de la forêt de Sénart pour la partie résidentielle et en façade de la Francilienne pour les secteurs économiques.

- ZAC du Plessis-Saucourt
- - - Limites secteur activités/habitat
- ZAC des Fossés Neufs – Parc des Vergers 1

Innovespace : un parc dédié aux PME avec des surfaces divisibles de 230 m² à 1 790 m² réalisé par Alsei - Les Vergers 1.

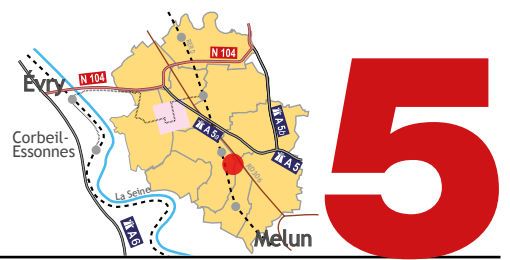
Chiffres Clés

Parc des Vergers 1 (ZAC des Fossés Neufs)

- Création en 1999
- Surface cessible : 29,5 ha
- Surface disponible : 0 ha
- 1 200 m de façade sur la Francilienne

Parc des Vergers 2 (ZAC du Plessis-Saucourt)

- Création en 2013
- Surface cessible : 20 ha
- Surface disponible : 18,5 ha
- 1 100 m de façade sur la Francilienne



Bois Sénart

> Savigny-le-Temple, Cesson (77)

Situé le long de la départementale 306 (ex RN 6), « l'axe historique Paris-Melun », l'espace commercial **Bois Sénart** continue son développement. Après la rénovation et l'agrandissement de sa galerie marchande, le centre totalise aujourd'hui près de 55 enseignes.

Un centre sportif Z5, marque du célèbre footballeur français Zinedine Zidane, y a ouvert ses portes en 2013. Le complexe multisport propose, sur plus de 5 000 m² de terrain, du football de salle mais aussi un espace de remise en forme avec une salle de musculation, une salle de conférences et un restaurant.

Dans le prolongement de Bois Sénart, un espace commercial accueille de grandes enseignes dédiées à l'équipement de la maison telles qu'Alinéa, Boulanger, Leroy Merlin, Zodio, Botanic ainsi que le deuxième plus grand Decathlon d'Île-de-France, sur 7 000 m² de surface de plancher.

À l'horizon 2024, la liaison T Zen 2 (Le Carré Sénart-Melun gare) desservira le site de Bois Sénart.

Au sud de cet espace commercial sont proposés des terrains pour accueillir des PME sur les ZAC de la Plaine du Moulin à Vent et du Bois des Saints Pères.

Centre commercial Bois Sénart.



Le centre sportif Z5.



Nouvellement installée à Bois Sénart, l'enseigne de jardinerie BOTANIC.

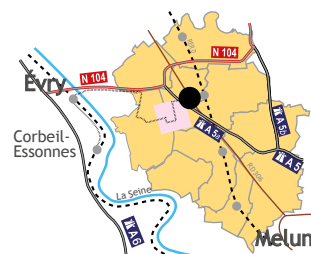
Chiffres Clés

ZAC de la Plaine du Moulin à vent :

- Création en 2003
- Surface disponibles 17 ha

ZAC du Bois des Saints Pères :

- Création en 2003
- Surface disponible 12 ha



6

Parc Université-Gare

> Lieusaint, Moissy-Cramayel (77)

Le parc Université-Gare se développe de part et d'autre de la gare RER de Lieusaint-Moissy et intègre le Campus Universitaire de Sénart. Il bénéficie d'une situation centrale qui continue d'attirer, centres de formation et de recherche, tel que le centre de formation Viessmann, dont le bâtiment à énergie passive (1 700 m²). Deux opérations de bureaux Spirito Verde (6 000 m²) et Drakkar (4 000 m²) y sont en cours de développement. Le campus poursuit son développement : une bibliothèque a ouvert ses portes en 2015 et un nouvel immeuble de bureaux de 2 000 m² accueille l'UPE et l'ESPE (École Supérieure des Professeurs et des Enseignants).



Gare RER Lieusaint-Moissy.



L'opération Spirito Verde, située en face du Campus universitaire, desservie par le T Zen 1, totalise 6 000 m² de bureaux, divisibles à partir de 250 m² et accueille Ballestrero et l'ARS77.



Parc Université-Gare. DRAKKAR, un nouveau bâtiment de bureaux (4 000 m²) divisible à partir de 80 m².



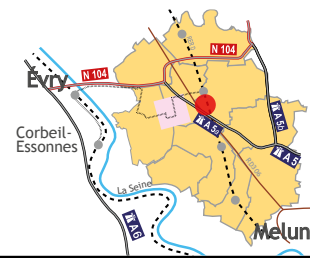
Chiffres Clés

Parc Université-Gare :

- Création en 1996
- Surface cessible : 83 ha
- Surface disponible : 9 ha

Siège régional et centre de formation de l'entreprise VISSMANN.

Les grands projets de Sénart - Sites stratégiques



Parc du Levant

> Lieusaint (77)

Le **Parc du Levant** dispose, le long de l'A5a, de 24 hectares disponibles et de programmes immobiliers d'activités, tel qu'Innovespace et Péripark. Ces dernières années, Natixis y a installé un de ses data centers nationaux. Un programme de locaux d'activités Kaiman (13 400 m² à terme) réalisé par le promoteur GARBATI a été livré en 2014. Les sociétés ATHP, FLS, Espera et BV Promo ont démarré leurs activités en 2015. La société RIVE s'y installera courant 2017. Par ailleurs, GEFEC va développer un local d'activités dédié aux industriels et livré courant 2017.



Gefec – Parc du Levant.

Installation de deux leaders mondiaux

La **société scandinave Assa Abloy** a choisi Sénart pour y installer son siège social France. Assa Abloy est devenue aujourd'hui le premier fabricant et fournisseur au monde de solutions d'ouverture de portes. Sa croissance en France repose sur des marques à très forte notoriété comme Vachette ou Point Fort Fichet. L'entreprise Assa Abloy a figuré dans la liste Forbes des 100 entreprises les plus innovantes au monde pendant deux années consécutives. Son équipe participe aujourd'hui activement à l'animation du Club de l'Innovation Logistique de Sénart. Son nouveau siège de 4 500 m² SDP, réalisé par le Groupe GSE (dont 2 500 m² de bureaux) accueillera plus d'une centaine de collaborateurs à l'horizon 2017.

La **société japonaise IRIS Ohyama**, l'un des leaders mondiaux du mobilier plastique grand public, choisie le parc du Levant à Sénart pour l'implantation de sa deuxième usine européenne sur 12 ha. Le montant de l'investissement est estimé à plus de 50 millions d'euros et une centaine d'emplois d'ici deux ans sera créée. L'implantation de cette nouvelle unité de fabrication dotée d'un centre logistique permet à l'entreprise de se doter d'un hub de production et de distribution pour poursuivre ses objectifs de développement en Europe.



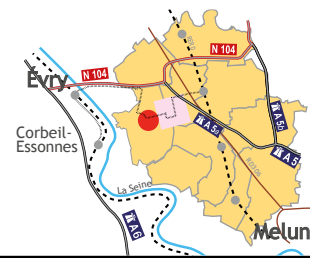
Chiffres Clés

Parc du Levant :

- Création en 2002
- Surface cessible: 124 ha
- Surface disponible: 24 ha

Situé au croisement d'axes routiers majeurs de Sénart, le parc du Levant dispose d'une large façade le long de l'autoroute A5a. Il bénéficie d'une double accessibilité via un échangeur dédié vers la A5 au nord et via la RD306 au sud.

Les grands projets de Sénart - Sites stratégiques



Parc de la Clé de Saint Pierre

> Saint Pierre-du-Perray (91)

Le parc d'activités de la Clé de Saint Pierre a pour vocation l'accueil de PME-PMI. Il permet de relayer l'offre foncière et immobilière des parcs d'activités existants sur le Fresne et de Greenparc dont la commercialisation est bientôt achevée. Les entreprises qui s'y installeront bénéficieront d'un environnement paysager, commercial et de services exceptionnels grâce à la proximité immédiate du Carré Sénart ①, d'une station T Zen 1 ② (reliant les deux branches du RER D) et de logements. ③

L'offre foncière diversifiée avec des parcelles allant de 2000 m² à 2 hectares, permet l'implantation aussi bien d'activités tertiaires qu'industrielles et technologiques. Le promoteur Spirit entreprises ④ s'est engagé à développer plusieurs locaux d'activités dans une logique de parcs. 2 bâtiments sont lancés en 2017. À terme, 18500 m² de surface de plancher seront réalisées et proposées à la location et à la vente.

Le nouveau parc est programmé pour accueillir, à terme, 600 à 700 emplois et quelques services à proximité immédiate de la station T Zen. Des liaisons douces permettront d'accéder au centre-ville de Saint-Pierre-du-Perray en quelques minutes.



- LIGNE T ZEN Sénart-Corbeil
- PARC D'ACTIVITÉS
- FUTUR GROUPE SCOLAIRE
- Tzen** STATION T ZEN 1
- LOTS DISPONIBLES
- LIAISON DOUCE
- - - LIMITE ZAC MIXTE
- VOIRIES À RÉALISER
- HABITAT



② La station du T Zen sera au cœur d'une place aménagée en pinède, véritable lieu de vie et de rencontres.

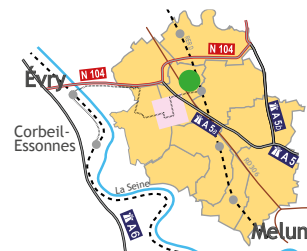


④ Le programme d'activités SPIRIT.

Chiffres Clés

- Création en 2011
- Surface cessible 15 ha
- Desservi par 1 station T Zen.
- Surface disponible 11 ha
- Lots de 2000 m² à 20000 m²
- 18500 m² de surface de plancher de locaux d'activités programmés.

Les nouveaux quartiers sénart



L'écoquartier de l'Eau Vive

> Lieusaint (77) - ZAC de la Pyramide

Premier écoquartier de Sénart, l'Eau Vive a été lauréat de l'appel à projets « Nouveaux Quartiers Urbains » lancé par la Région Ile-de-France. Il se développe sur 18 ha et comptera 2 000 logements à terme. Fruit d'un solide partenariat entre la commune de Lieusaint, l'agglomération de Sénart et l'EPA Sénart, l'Eau Vive permet d'apporter une réponse concrète à une équation complexe: offrir des logements de qualité, diversifiés, accessibles à tous et proches des transports en commun, mais aussi des activités, des emplois et des équipements universitaires, au sein d'un projet de qualité, respectueux des enjeux environnementaux, sociaux et économiques.

Des espaces conviviaux et innovants

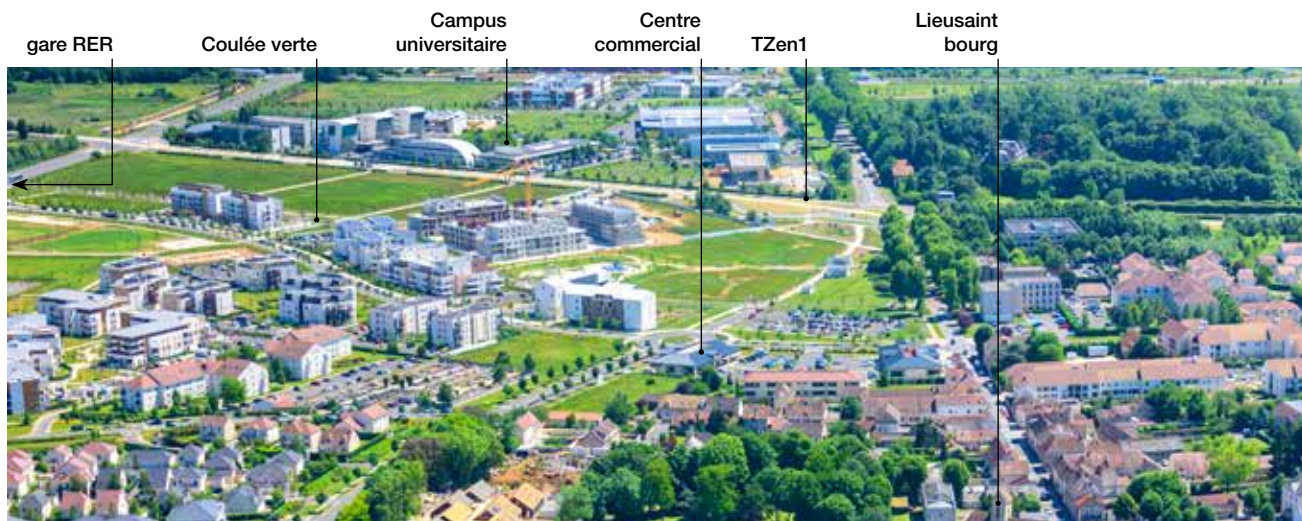
Les espaces publics font l'objet d'un soin particulier: des parvis paysagers en pied d'immeuble, une voie verte, une plaine de jeux et un square, articulés avec un réseau efficace de liaisons douces. Des jardins partagés sont intégrés en cœur d'îlot et des salles communes dans les immeubles.

La performance énergétique franchit un nouveau seuil

Après une première phase de développement intégrant, des bâtiments BBC et passif, une nouvelle réalisation est en cours avec Altarea Cogedim qui permettra la construction d'un bâtiment RT 2012 - 20% regroupant 29 logements et 300 m² de services.

L'Appel à projets Écocité « Ville de demain »

Cette opération est l'une des 6 opérations sénartaises de logements innovants à faible empreinte environnementale lauréate de l'appel à projets Écocité « Ville de demain ». L'objectif de cette démarche partenariale est de développer des villes attractives et résilientes qui préservent l'environnement, la cohésion sociale et la qualité de vie de leurs habitants. 7 projets sénartais ont en tout été retenus parmi les 17 sites candidats, bénéficiant à ce titre du soutien financier du Programme « Ville de demain ».



L'écoquartier de l'Eau Vive comptera 2 000 logements et 2 500 m² d'activités à terme.

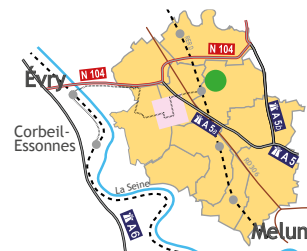


Le programme Altarea Cogedim, lauréat de l'appel à projets Écocité « Ville de demain ».

Chiffres Clés

Création de la Zac de la Pyramide en 1996

- Surface: 18 hectares
- 2 000 logements, dont 790 font l'objet d'une subvention régionale (2,05 M€) dans le cadre de l'appel à projets NQU.
- 3 000 m² de bureaux, commerces et services.
- Desservi par 1 gare RER et 2 stations T Zen.



2

Le quartier de Chanteloup

> Moissy-Cramayel (77) - ZAC de Chanteloup

Le quartier de Chanteloup constitue la dernière phase de développement urbain de la commune. Il accueillera 2 000 logements à terme sur 77 ha.

Le quartier de Chanteloup est pourvu d'un maillage de liaisons douces vers la RD 57, la gare RER de Lieusaint-Moissy et les buttes paysagères. Les équipements et les commerces du centre-ville en bénéficient également.

Une attention particulière est portée à cette phase d'aménagement afin de rendre le site le plus attractif possible pour les premiers habitants. L'implantation des immeubles, en bordure du ru des Hauldres, marque l'entrée de ce nouveau quartier et donne le signal du départ de son urbanisation. La réalisation de 160 logements va être confiée à des opérateurs partenaires selon une programmation (plusieurs phases) et une méthodologie concertée avec la commune et orchestrée par l'EPA. Associer tous les acteurs des projets dès l'amont de la réflexion avec l'aide d'un coordinateur pourra garantir une meilleure mixité de programmes ainsi qu'une diversité architecturale.



Nexity a réalisé les premiers logements de la Zac de Chanteloup : 80 appartements et 16 maisons individuelles. Livrés en 2016.

Nexity lance un second programme de 77 logements (livraison 2018-2019)
Programme lauréat de l'appel à projets Écocités « Ville de demain ».

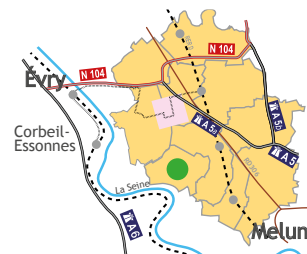


Le projet de quartier de Chanteloup se développe sur 77 ha dont 15,7 ha sont consacrés aux espaces verts et près de 8 ha sont destinés à des équipements publics.

Chiffres Clés

Création de la Zac de Chanteloup en 2012

- Surface : 77 hectares incluant un espace dédié à un parcours de santé
- 2 000 logements programmés, associant logements individuels et collectifs.



3

Le quartier de Nandy-la-Forêt

> Nandy (77)

Située en bordure de la RD 346, à proximité du « Pavillon Royal » et de la forêt de Rougeau, l'insertion urbaine du Pavillon Royal bénéficie d'aménagement particulièrement soigné afin de préserver la qualité environnementale de ce site exceptionnel.

Le quartier accueillera environ 400 logements collectifs et individuels à terme, dont une douzaine de lots à bâtir et comportera des logements en accession sociale, ainsi qu'une résidence pour personnes âgées. À l'entrée du lotissement est également programmé un centre médical. Un centre commercial pourra également être créé à proximité immédiate de ce quartier.



Conception ASYLUM

À terme, 300 logements sur 12 ha.



Architecture : GEFA

Les Terrasses de l'Orangerie, une opération réalisée par le Groupe Arcade et l'office public de l'habitat (OPH 77).



SODEVIM - La Cour du Pavillon Royal

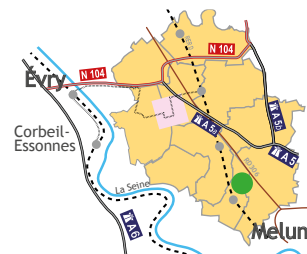
Les grands projets de Sénart - Des quartiers en développement

Chiffres Clés

Permis d'aménager du Pavillon Royal (Nandy sud) en 2013

- Surface totale des lotissements : 15 hectares incluant de larges espaces verts et une coulée verte reliant le nouveau quartier à la forêt de Rougeau et à l'Allée Royale.

- 400 logements programmés, dont 1 résidence senior mixant logements individuels et collectifs.



L'écoquartier du Balory

> Vert-Saint-Denis (77)

Le quartier du Balory donne une nouvelle dynamique démographique à la commune. Il est prévu de réaliser, à terme, 470 logements sur un espace d'environ 31 hectares. C'est au cœur de l'écoquartier du Balory, que les premiers logements individuels BEPOS d'Île-de-France sont livrés à leurs propriétaires depuis le début de cette année. 17 maisons à énergie positive, commercialisées aux environs 250 000 €, ont été construites par le promoteur Elgéa en partenariat avec l'EPA. Ces maisons à énergie positive ont permis d'offrir des logements à coût maîtrisé ayant la particularité de produire davantage d'énergie qu'ils n'en consomment.

Le nouveau quartier sera relié au centre bourg par de nombreuses liaisons douces et aux principaux équipements publics. Au nord, l'aménagement d'un carrefour, créant **une entrée de ville**, reliera la RD306 au nouveau quartier. À l'horizon 2024, la ligne **T Zen 2** Sénart-Melun, assurera une excellente desserte en transport en commun du quartier. L'existence sur le site, d'un bassin de régulation du ru de Balory est l'occasion d'aménager un vaste espace vert, pour l'agrément des habitants de l'écoquartier, des riverains et plus largement de tous les Verdyonisiens.



Conception ASYLUM

Le projet de quartier du Balory se situe au nord de la commune, en bordure de la RD306 et en limite de Cesson.



Elisabeth VEIT

Le second programme de 3F réalisé dans le quartier du Balory, Le Clos Césaire, est lauréat de l'appel à projets ECOCITÉ « Ville de demain ».



E. Gué et T. Deschamps

Une opération de 52 logements collectifs et 30 maisons individuelles réalisée par BPD MARGNAN, Le Cottage.



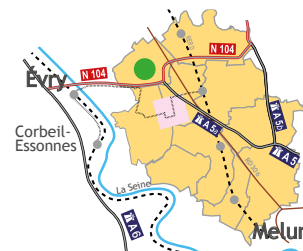
Le programme « Chlorophylles », 17 maisons réalisées par ELGÉA qui répondent au label BEPOS EFFINERGIE 2016 – 2020.

Chiffres Clés

Création de la Zac du Balory en 2013

- Surface : 31 hectares dont 25 % dédiés aux espaces verts

- 470 logements programmés,
- 1 station T Zen 2 (2024).



Le quartier de Plessis-Saucourt

> Tigery (91)

Le quartier de Plessis-Saucourt développé autour du nouveau cœur de bourg de Tigery réunit habitations, commerces et services. Le quartier accueillera à terme près de 650 logements. La première phase « Cœur de bourg » a été réalisée par le groupement de promoteurs immobiliers Les Nouveaux Constructeurs, SODEVIM et SOPPEC.

Un bâtiment collectif de 54 logements a été réalisé par ELGEA à proximité de ce nouveau centre et livré en 2016. La poursuite de l'urbanisation se poursuit à un rythme raisonnable et toujours avec le souci de respecter le caractère traditionnel et rural du village, mais aussi d'en assurer l'animation au profit des habitants et des salariés des parcs d'activités situés à proximité. I3F y a lancé la réalisation de 52 logements (32 logements sociaux et 20 maisons en accession à la propriété à prix maîtrisés). ARTENOVA Immobilier y lance une opération de 49 logements collectifs est lauréate de l'appel à projet Écocité « Ville de Demain ».



Architecture: Atelier Xavier BOHL

Le nouveau Cœur de Bourg renforce l'attractivité de la commune aussi bien au niveau résidentiel qu'économique.



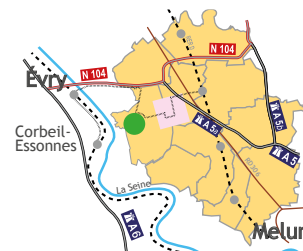
Atelier BLM

L'opération « Cosy by Nature » réalisée par ARTENOVA Immobilier est lauréate de l'appel à projet ÉCOCITÉ « Ville de Demain ».

Chiffres Clés

Création de la Zac du Plessis-Saucourt en 2013

- Surface de la ZAC dédiée à l'habitat : 20 hectares,
- 650 logements programmés mixant logements collectifs dont certains avec des commerces en rez-de-chaussée et des logements individuels,
- 1 espace de commerces et de services.



Le quartier de la Clé de Saint Pierre

> Saint-Pierre-du-Perray (91)

Le quartier de la Clé de Saint Pierre, réalisé de part et d'autre du ru des Près Hauts, borde le nouvel hôtel de ville, le bassin du Trou Grillon avec ses berges paysagères, et le Parc Intercommunal des Sports.

Construit autour du tracé du T Zen, le nouveau quartier porte l'ambition de devenir une pièce emblématique de ce que sera demain la qualité urbaine et architecturale du cœur de l'agglomération. Une urbanisation où les résidences en habitat collectif de 2 à 3 étages seront prépondérantes, prolongeant la silhouette du quartier voisin du Trou Grillon.

Les 1450 logements programmés seront constitués à 90 % de petites résidences et de maisons de ville. À proximité de la station T Zen 1 « Clé-de-Saint-Pierre », un espace de plus de 2 hectares est réservé pour l'accueil d'équipements, dont un groupe scolaire (la première tranche est programmée à l'horizon 2019).

Le quartier présente de grandes qualités urbaines, notamment, par son excellente accessibilité: les liaisons routières, cyclables, piétonnes et le T Zen 1 permettent déjà de rejoindre rapidement les équipements du centre-ville comme les commerces et services du Carré Sénart.

Les grands projets de Sénart - Des quartiers en développement



Perspectives: La Fabrique du Paysage

Les abords de la station T Zen la Clé de Saint Pierre



Les nouvelles voies qui longent le tracé du T Zen permettent déjà aux automobilistes d'accéder à Carré Sénart ou de rejoindre l'autoroute A5a.



Atelier BLM

Les Rives du Lac – kaufman & broad – 1^{re} opération label biosoucé. Livraison 4^e trimestre 2017.



Collier & Müller

Villas Pastel – Artenova immobilier – Livraison 2^e trimestre 2017.

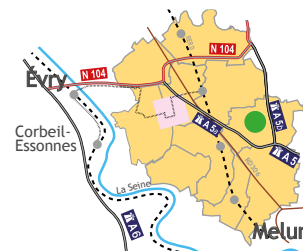
Chiffres Clés

Création de la Zac mixte de la Clé de Saint Pierre en 2012

Une zac de 60 hectares dont

- 33,6 ha pour la partie résidentielle
- 24,4 ha pour le parc d'activités
- 2 ha pour les équipements publics.

- 1 450 logements programmés dont 25 % de logements sociaux
- 26 % d'espaces verts,
- 2 stations T Zen.



Le quartier des Prés Neufs

> Réau (77)

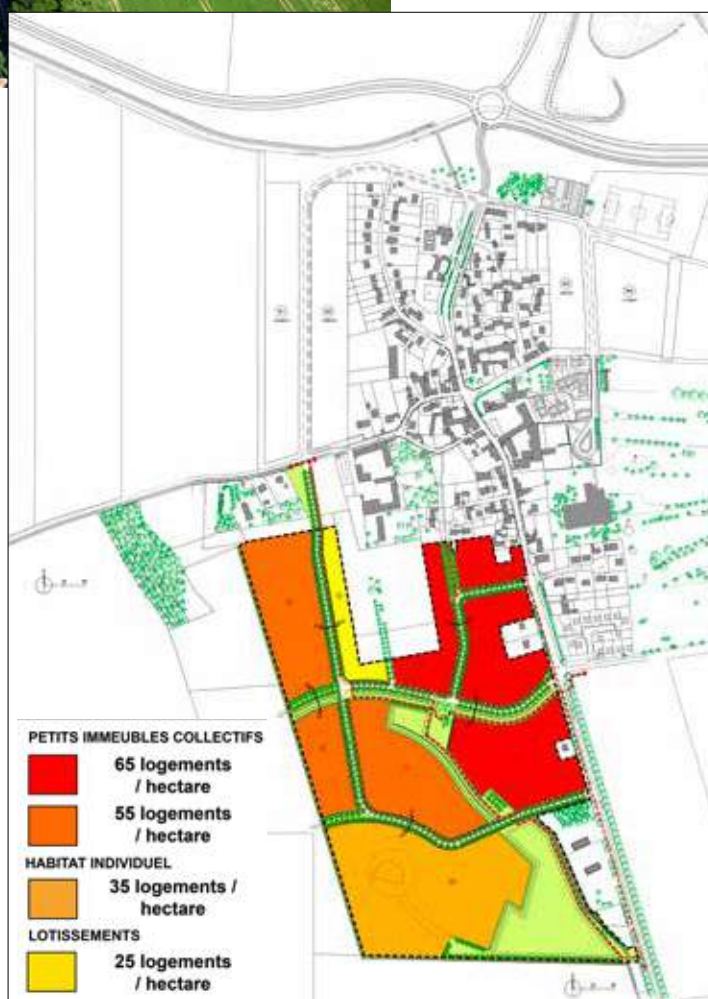
La commune de Réau a confié à l'EPA Sénart la réalisation d'un ambitieux projet d'aménagement visant à faire passer dans les 15 prochaines années la population de la commune de 1 500 à 3 000 habitants.

Au sud de la commune, les grands principes de conception de la ZAC des Prés Neufs ont été définis afin de mettre notamment en valeur l'environnement par un projet qui respecte et valorise les tracés de l'Histoire.

La réalisation des logements devrait se faire selon un rythme d'environ 50 logements par an. Dans le même temps, l'EPA travaille sur des projets ciblés pour conforter le centre bourg.



Surface étudiée pour le projet de ZAC des Prés Neufs.



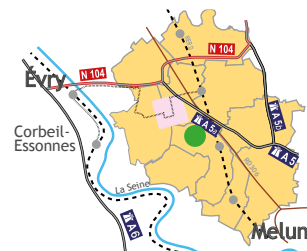
Propositions de types d'habitat

Chiffres Clés

Création de la Zac des Prés Neufs en 2017

Une zac de 21 hectares dont

- 735 logements programmés (objectifs d'ici 2030).



Le Miroir d'Eau

> Savigny-le-Temple (77)

L'EPA Sénart a confirmé son engagement, en accord avec la ville de Savigny-le-Temple, de poursuivre la requalification du Miroir d'Eau au cœur du quartier de Plessis-le-Roi, le premier quartier réalisé dans le cadre de la ville nouvelle au milieu des années 1970. Il s'agit d'une intervention inédite, à la fois parce qu'il s'agit d'une importante opération de renouvellement urbain et parce qu'elle s'accompagnera d'une desserte par le T Zen 2, facteur de valorisation et de meilleure articulation du quartier avec le reste de la commune et de l'agglomération.

La première phase a permis de réaliser 250 logements collectifs dont une résidence-services pour seniors d'une centaine d'appartements livrés en 2015.

La deuxième phase, engagée en 2014, comprend la reconstruction du centre commercial et la réalisation de 390 nouveaux logements situés en partie autour d'une place entièrement réaménagée. Une concertation avec les habitants a confirmé les objectifs de rénovation du centre commercial afin de répondre aux besoins des habitants actuels et futurs.

L'ensemble du programme prévoit la réalisation d'environ 2500 m² de commerces, services et équipements où les commerces existants, le marché forain, la poste et la police municipale retrouveront naturellement leur place. Les bâtiments situés autour de cette place commerçante seront réalisés par Promogim pour l'accession et Valophis pour le collectif social. Ils répondront aux exigences RT2012 - 20%. SODES réalisera des commerces en rez-de-chaussée.

Un immeuble de 130 logements en accession sera également réalisé par Bouwfonds Marignan à la place d'un ancien gymnase et face à la future station du T Zen 2.

La renaissance d'un quartier historique de Sénart

Avec cette opération de renouvellement urbain, l'ensemble du quartier du Miroir d'Eau retrouvera les qualités d'un centre de services et de convivialité dans l'un des sites historiques de Sénart.



ARCHITECTONIA Architectes

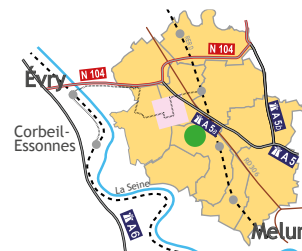
Programme mixte, (commerces et logements) réalisé par SODES et Promogim, lauréat de l'appel à projet ÉCOCITÉ « Ville de Demain ».

Chiffres Clés

Permis d'aménager en 2008 et 2014

Déclaration préalable en 2013

- 2500 m² de commerces et services rénovés ou créés
- Desserte par le T Zen 2 : 2020
- 640 nouveaux logements à terme dont 250 déjà construits
- Début des travaux fin 2016



Cesson-centre

> Cesson (77)

La commune de Cesson a souhaité reconquérir et valoriser son centre-ville en développant une nouvelle offre de logements dans le cadre d'un projet d'ensemble.

Cette opération de renouvellement urbain devrait permettre la construction d'environ 350 logements.

Dans le cadre d'un permis d'aménager, la construction d'une résidence intergénérationnelle a été lancée en 2014 par la société Immobilière 3F/Résidence Urbaine de France, maître d'ouvrage et gestionnaire de ces logements locatifs sociaux. 80 logements, dont 20 seront plus particulièrement adaptés aux personnes handicapées, sont réalisés.

En 2014, l'opération de renouvellement urbain de Cesson centre a été lauréate de l'appel d'offres de l'ADEME « Approche Environnementale de l'Urbanisme » (AEU) visant à promouvoir une très haute qualité environnementale dès la conception du quartier.



Mairie de Cesson.



COOPIMMO, 31 logements en accession. Un programme lauréat de l'appel à projet Écocité « Ville de demain ».

Chiffres Clés

Permis d'aménager en 2014

- 350 logements programmés dont 80 dans 1 résidence intergénérationnelle
- Procédure de création de ZAC engagée en 2016

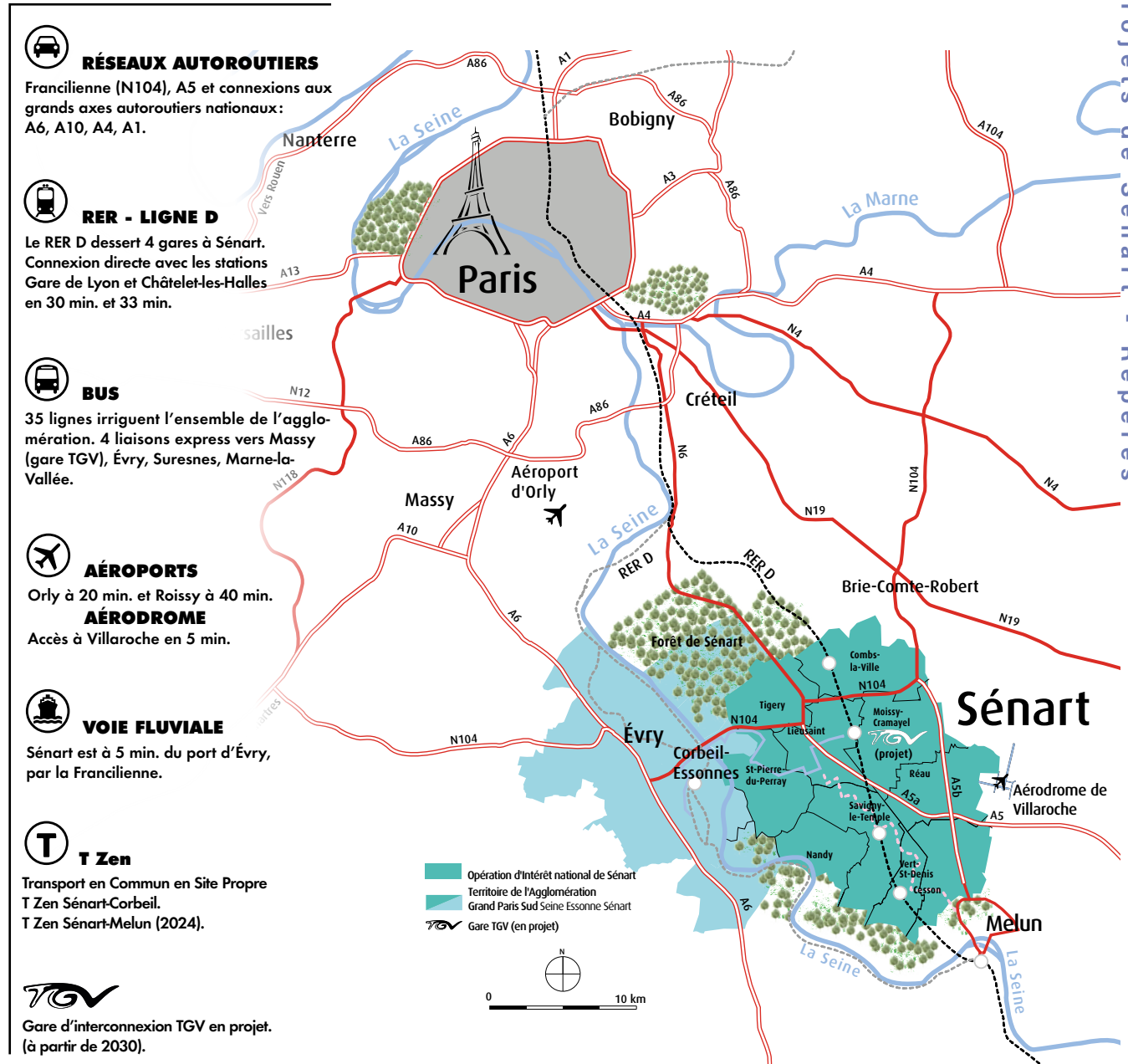
Repères sénart

Sénart, à 35 km de Paris

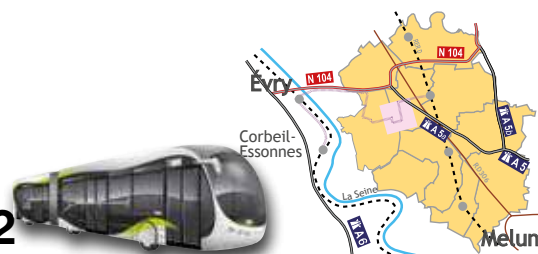
Bénéficiant d'une desserte exceptionnelle, Sénart se développe sur 10 communes :

8 en Seine-et-Marne et 2 en Essonne. Elle a intégré depuis le 1^{er} janvier 2016, la nouvelle agglomération de Grand Paris Sud (24 communes – 337 000 habitants).

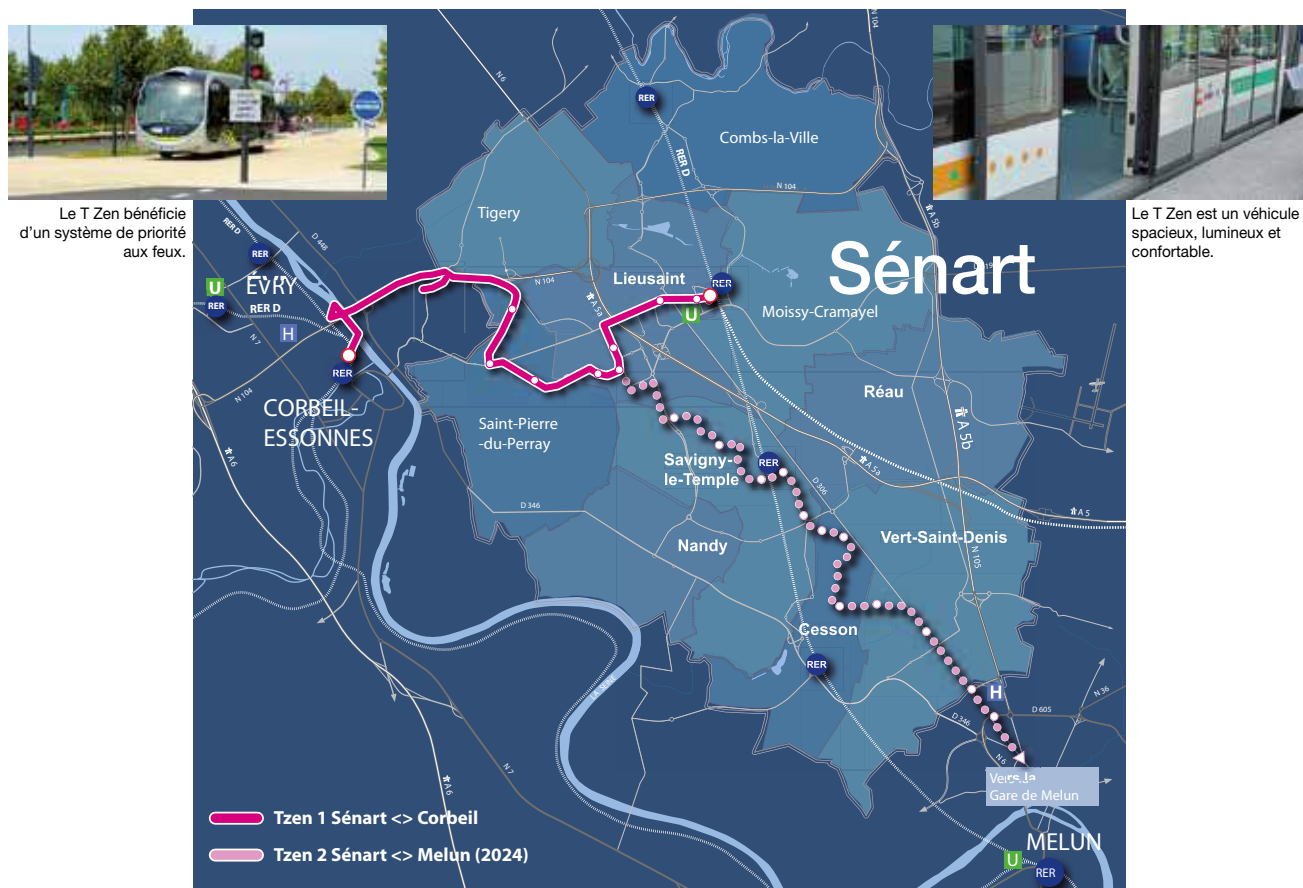
FACILITÉS D'ACCÈS



Les liaisons T Zen 1 et T Zen 2



La liaison T Zen 1 Sénart-Corbeil, en service depuis 2011, relie, en site propre sur tout le territoire de Sénart, la gare de Lieusaint-Moissy à celle de Corbeil-Essonnes, joignant ainsi les 2 branches du RER D et offrant des correspondances avec les réseaux de bus « TICE », Seine Essonne et Sénart Bus, tout en bénéficiant d'horaires calés sur ceux du RER D à Lieusaint-Moissy.



Le T Zen bénéficie d'un système de priorité aux feux.

Le T Zen est un véhicule spacieux, lumineux et confortable.

La liaison T Zen 2 Sénart-Melun circulera sur 17 km de voie dédiée entre la gare RER de Melun et le Carré Sénart où la station Trait d'Union permettra une correspondance pratique avec la ligne T Zen 1 Sénart-Corbeil et de nombreuses lignes de bus. Le coût de réalisation de l'infrastructure du projet est estimé à environ 180 M€. Le matériel roulant est estimé quant à lui à environ 11 M€. Très attendue, cette ligne offrira aux habitants des 5 communes traversées un service de transport régulier, rapide et confortable.

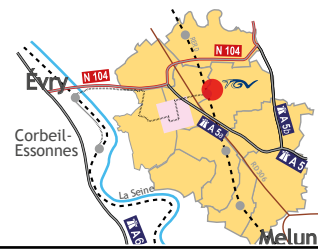
La première phase de travaux (2019) concernera les communes de Lieusaint, Melun (Nord de la place des Trois horloges) et Savigny-le-Temple.

Chiffres Clés-T Zen 1

- 14 stations
- 14,7 km de liaison dont 9,6 km en site propre
- 30 minutes entre les 2 gares
- une amplitude de service de 5 heures du matin à minuit
- un T Zen toutes les 7 minutes aux heures de pointe, et toutes les 15 minutes aux heures creuses.
- une voie dédiée et une priorité aux feux maximale,
- mise en service en 2011,
- 12000 voyageurs/jour attendus à terme.

Chiffres Clés-T Zen 2

- 27 stations
- 17 km de liaison
- une amplitude de service de 5 heures du matin à minuit, 7 jours sur 7
- un T Zen toutes les 6 minutes aux heures de pointe, et toutes les 10 minutes aux heures creuses
- 27 000 voyageurs/jour attendus sur la ligne à sa mise en service, soit 7,8 millions de passagers/an,
- Début des travaux à partir d'octobre 2018 (1^{re} phase),
- Mise en service prévu en 2024.

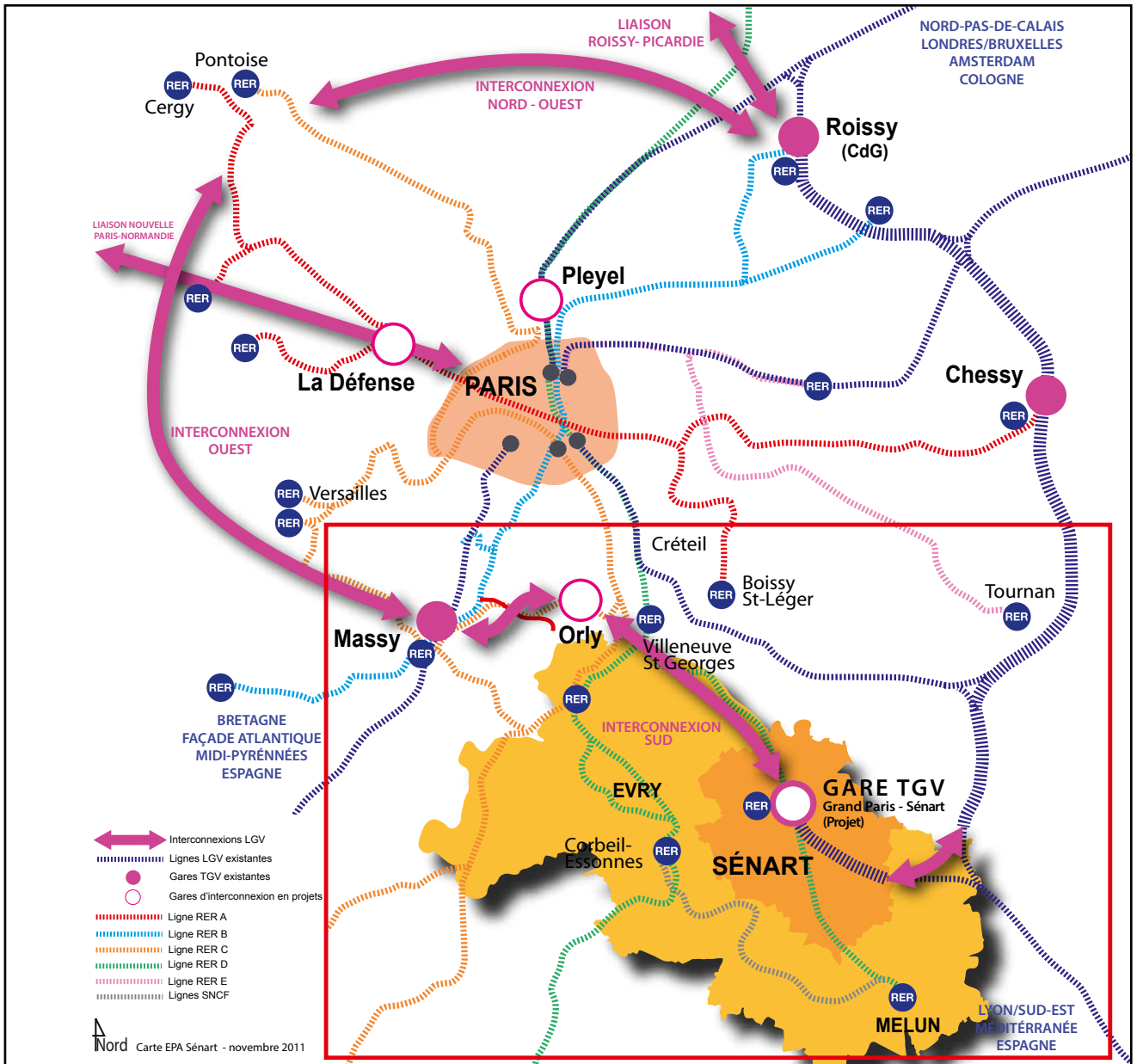


Une gare TGV à Sénart

Le conseil d'administration de RFF (Réseau Ferré de France) a délibéré en 2011 sur un projet d'interconnexion sud, reliant le TGV atlantique au TGV sud-est. Deux sites de gare ont été identifiés : Orly et Sénart.

Ce projet est stratégique pour le sud-est de l'Ile-de-France et plus particulièrement pour le territoire de Sénart. La gare d'interconnexion de Sénart, envisagée sur le site de la gare RER de Lieusaint-Moissy, constituera un maillon essentiel du réseau ferré national. Elle permettra non seulement **d'améliorer les liaisons de province à province, mais aussi de décongestionner les gares parisiennes et de renforcer l'accessibilité aux TGV pour de nombreux Franciliens.**

Dans son rapport intitulé « Pour un schéma national de mobilité durable », la commission 21 a confirmé l'intérêt de l'interconnexion sud pour une mise en service à partir de 2030.



Sénart en chiffres

Sénart se développe sur 12000 hectares dont 2000 hectares de forêt, soit la superficie de Paris et du Bois de Boulogne réunis, à cheval sur l'Essonne (2 communes) et la Seine-et-Marne (8 communes).

POPULATION

117 826* habitants dont 58 500 actifs une des populations les plus jeunes d'Ile-de-France :
1/3 des habitants a moins de 20 ans et 2/3 moins de 40 ans.

* estimation INSEE fin 2015



ACTIVITÉS

Sénart compte aujourd'hui près de 4300 établissements, 43 300 emplois, 58 500 actifs, soit un taux emplois/actifs d'environ 0,74.

HABITAT

42 000 logements
dont 2/3 de maisons individuelles,
65 % de propriétaires,
25 % de logements sociaux.



ÉQUIPEMENTS D'ÉDUCATION

49 groupes scolaires ; 14 collèges ; 6 lycées ; 1 campus universitaire rattaché à l'université de Paris 12 comprenant 1 IUT avec 6 DUT et 20 licences professionnelles ; 3 UFR (Unité de Formation et de Recherches) avec des formations allant de la licence au master et un premier cycle de langues étrangères appliquées (L.E.A.), accueillent plus de 30 000 élèves dont 3 500 étudiants ; une école dédiée aux sciences de l'ingénieur, ICAM Paris-Sénart, accueillera à terme 1 000 étudiants sur le campus de l'ICAM. L'ESPE, École Supérieure du Professorat et de l'Éducation accueille 350 étudiants, une quinzaine de personnels administratifs et environ 35 enseignants.

Vos contacts à l'EPA Sénart

Le Comité de direction

Aude Debreil

Directrice générale

Tél. : 01 64 10 15 01

aude.debreil@epa-senart.fr

Le secrétariat général

Marie-Cécile Launay

Secrétaire Général

Tél. : 01 64 10 15 03 – Port. : 06 50 56 38 01

mc.launay@epa-senart.fr

Direction des opérations

Jean-Yves Hinard

Directeur des opérations

Tél. : 01 64 10 15 34 – Port. : 06 80 33 22 96

jyh@epa-senart.fr

François Tiro

Directeur adjoint des opérations

Tél. : 01 64 10 15 63 – Port. : 06 80 33 23 00

francois.tirot@epa-senart.fr

Direction générale du développement

Agnès Ramillon

Directrice générale adjointe
du Développement

Tél. : 01 64 10 15 58 – Port. : 06 85 74 86 02

agnes.ramillon@epa-senart.fr

Frédéric Cavan

Directeur du développement économique
et des Activités

Tél. : 01 64 10 15 02 – Port. : 06 80 84 76 44

frederic.cavan@epa-senart.fr

Marylin Huteau

Directrice du marketing et de la communication

Tél. : 01 64 10 15 64 – Port. : 06 85 66 11 52

marylin.huteau@epa-senart.fr



ÉTABLISSEMENT PUBLIC
D'AMÉNAGEMENT DE SÉNART
La Grange La Prévôté - Avenue du 8 mai 1945
77547 SAVIGNY-LE-TEMPLE CEDEX
Tél. : 01 64 10 15 15 - Fax : 01 64 10 15 16
www.epa-senart.fr