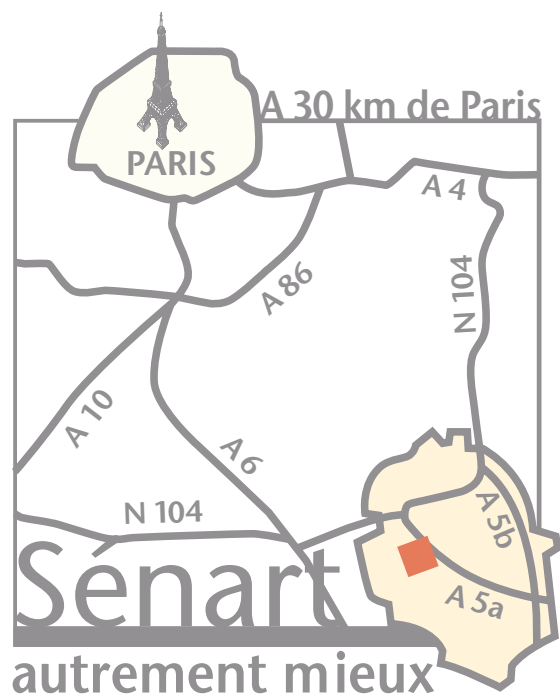


Les grands projets de

sénart

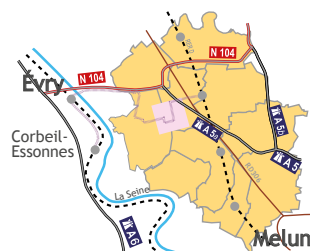


Sommaire

□ Sénart, un développement à Grande Vitesse	p 4
□ Sénart et le Grand Paris	p 5
□ Des sites stratégiques pour le développement de Sénart	p 6
1 Le Carré Sénart, le centre urbain de Sénart	p 8
• Le Carré Sénart – Le programme	p 9
• Le Carré Sénart – Les loisirs et les commerces	p 10
• Le Carré Sénart – Les espaces tertiaires et le campus	p 11
• Le Carré Sénart prend une nouvelle dimension	p 12
2 L'Écopôle de Sénart	p 13
3 Le Parc de A5-Sénart	p 14
4 Le parc des Vergers 1 et 2	p 15
5 Bois Sénart	p 16
6 Le parc Université-Gare et le parc du Levant	p 17
7 Le parc de la Clé de Saint Pierre	p 18
□ Les quartiers en développement	p 19
1 L'écoquartier de l'Eau Vive	p 20
2 Le quartier de Chanteloup	p 21
3 Le quartier du Pavillon Royal	p 22
4 Le quartier du Balory	p 22
5 Le quartier du Plessis-Saucourt	p 24
6 Le quartier de la Clé de Saint Pierre	p 25
□ Repères	p 27
• Sénart, au cœur d'un pôle urbain de 400 000 habitants	p 28
• Sénart, à 30 km de Paris	p 29
• Liaisons T Zen 1 et T Zen 2	p 30
• Le projet de gare TGV à Sénart	p 31
• Sénart en chiffres	p 32
• Vos contacts à l'EPA Sénart	p 33

Sénart

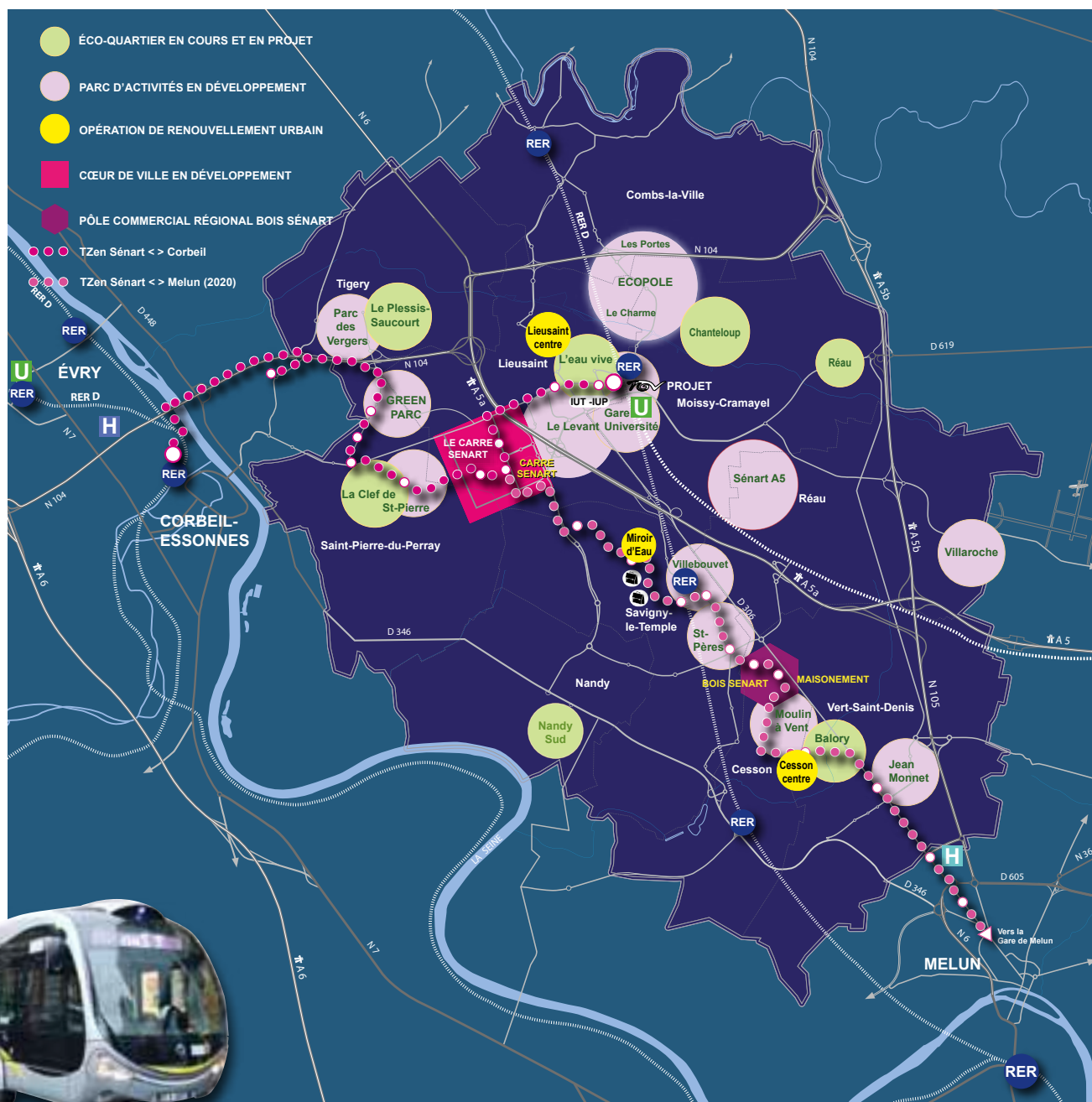
Un développement à grande vitesse



Situé à 30 km au sud-est de Paris, ce vaste territoire de **120 km²** rassemble 10 communes: 8 en Seine-et-Marne et 2 en Essonne. Représentant l'un des plus forts potentiels de croissance d'Île-de-France, Sénart continue d'accueillir **1 500 à 2 000 nouveaux habitants et de créer environ 1 000 emplois par an**.

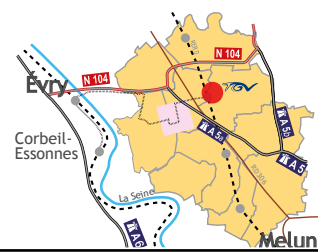
Reconnue pour la qualité de son environnement et de ses dessertes, la Ville Nouvelle continue d'attirer de nombreux investisseurs et entreprises qui peuvent bénéficier d'une offre foncière attractive de services et de logements pour leurs salariés, à proximité des zones d'emplois.

Avec son projet de gare d'interconnexion TGV, la Ville Nouvelle annonce un changement d'échelle, renforçant son accessibilité aux réseaux régional, national et international.



Plusieurs grands projets de Sénart se structurent autour des liaisons du T Zen. Depuis 2011, 4 parcs d'activités et 2 écoquartiers bénéficient de cette liaison performante.

À l'horizon 2020, la liaison T Zen Sénart-Melun donnera également une nouvelle dynamique à tous les projets développés sur l'axe Nord Sud.

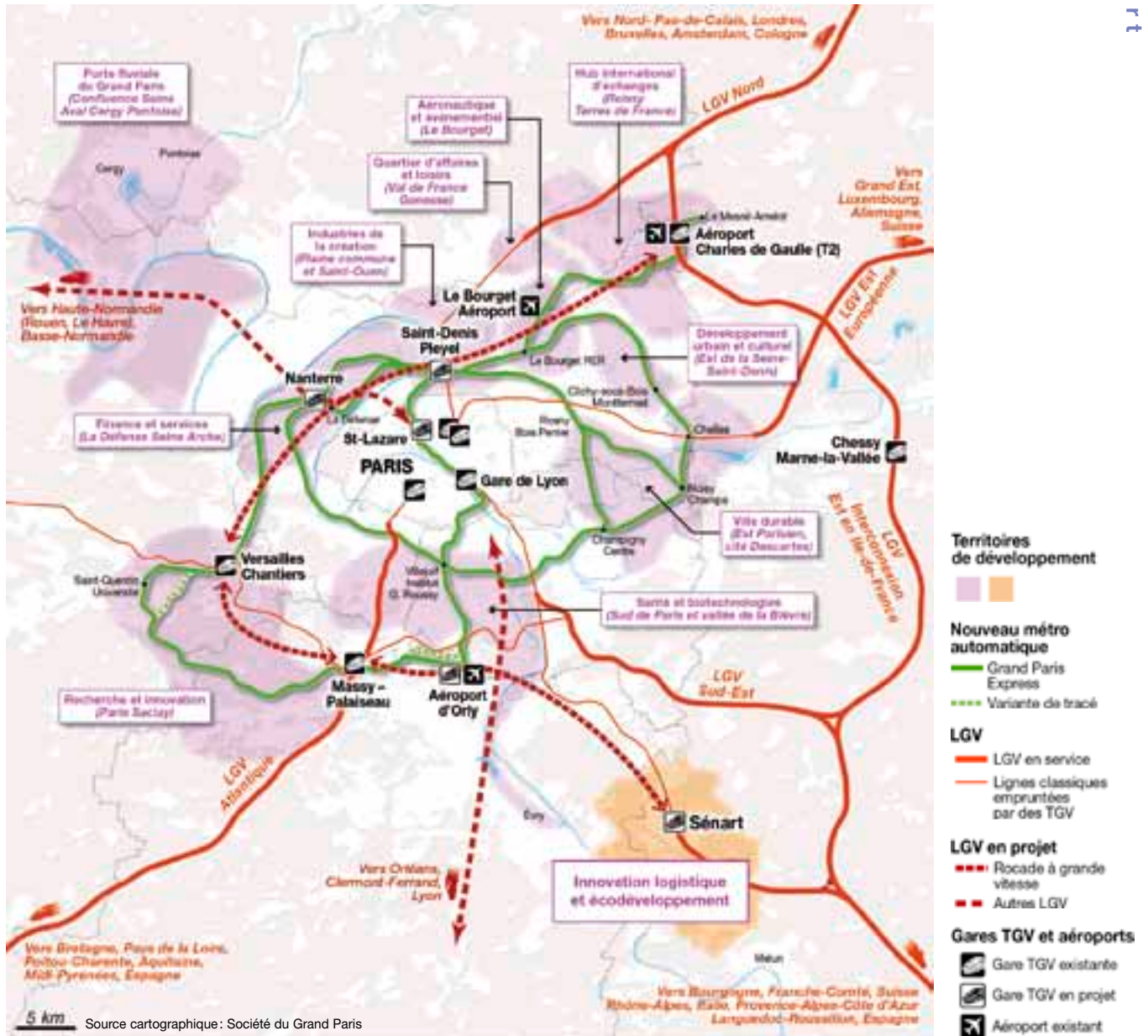


Sénart et le Grand Paris

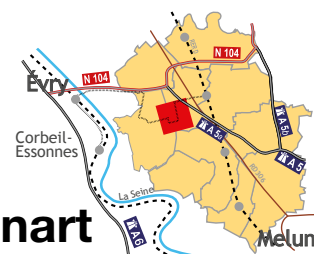
Prenant en compte l'intérêt stratégique du territoire de Sénart et la perspective d'implantation d'une gare TGV sur le site de Lieusaint-Moissy, l'État a suggéré que la Ville Nouvelle s'inscrive dans la dynamique du Grand Paris, grâce à la signature d'un **Contrat de Développement Territorial** en décembre 2013 entre l'État et les collectivités locales et territoriales.

À l'instar des autres Contrats de Développement Territoriaux, Sénart a défini un projet à long terme de développement économique, logements, réalisation d'équipements, amélioration des transports et préservation de l'environnement. Celui-ci s'appuie sur trois piliers majeurs :

1. La confirmation et le développement d'un **pôle d'excellence innovation logistique, écodéveloppement et aéronautique**.
2. **Une offre de logements diversifiée** qui permettra d'accompagner le développement économique de Sénart, et de répondre aux besoins des Franciliens.
3. Le projet de **gare TGV d'interconnexion** qui renforcerait la pertinence des infrastructures du Grand Paris en favorisant son ouverture sur le réseau national et européen.



Sites stratégiques sénart



Le Carré Sénart, le centre urbain de Sénart

> Lieusaint (77), Saint-Pierre-du-Perray (91)

Une nouvelle dynamique de croissance.

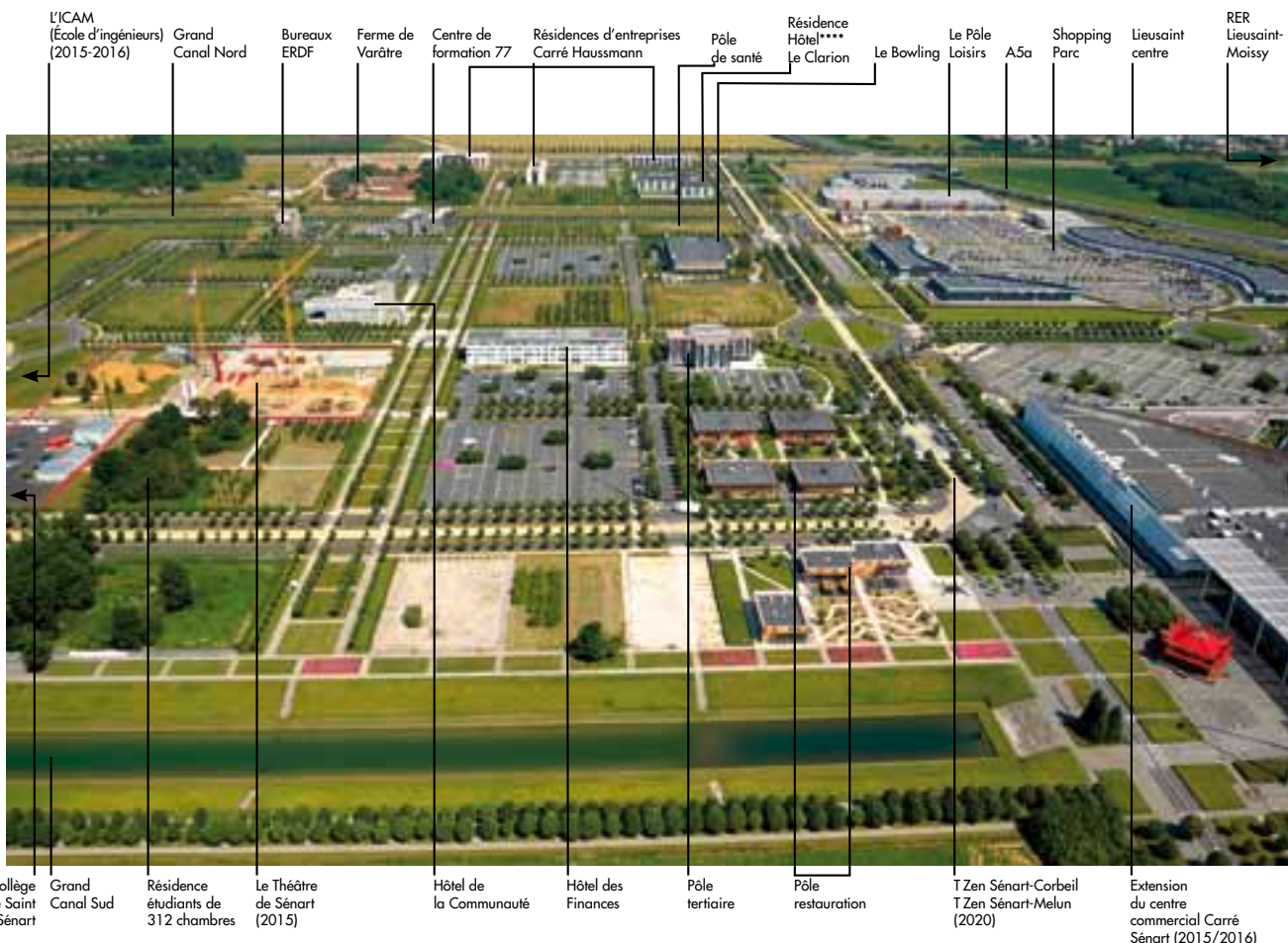
Situé à cheval sur l'Essonne et la Seine-et-Marne, le Carré Sénart est une opération urbaine de grande importance, fédératrice et complémentaire des 10 communes. Le Carré Sénart doit permettre aux habitants et aux entreprises de Sénart de disposer d'un cœur d'agglomération performant et animé, adapté à une agglomération de 116 000 habitants aujourd'hui et d'environ 150 000 habitants à l'horizon 2025-2030.

Fidèles à la philosophie de Sénart, l'aménagement paysager et le respect du patrimoine existant tiennent une place prépondérante dans la réalisation du Carré Sénart. Les grandes perspectives des canaux Sud et Nord, le Carré des tilleuls (1,4 km de côté) qui ceinture l'ensemble du périmètre ou encore l'Allée Royale, contribuent déjà à en faire un site d'exception, au total plus de 10 000 arbres ont été plantés sur le Carré depuis sa création.

Avec la réalisation de la deuxième phase de ce pôle urbain (résidences hôtelières, immeubles de bureaux, école d'ingénieurs, Pôle de santé, logements...), c'est une étape décisive de son développement qui se réalise, créant ainsi une nouvelle dynamique de croissance et renforçant l'attractivité de Sénart à l'échelle régionale.

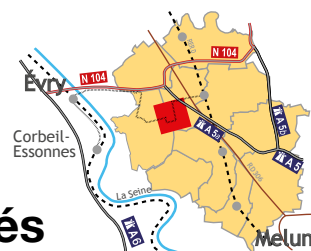


Canal sud et Centre commercial Carré Sénart.



Le Carré Sénart

Les équipements actuels et programmés



Aujourd'hui

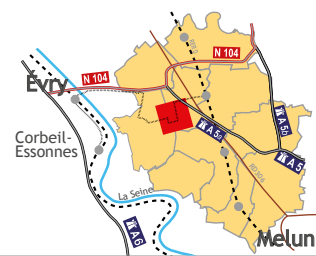
- 1 Le Centre commercial Carré Sénart
- 2 Les espaces tertiaires et l'Hôtel de la communauté 77 (San de Sénart)
- 3 Le pôle restauration
- 4 Le Shopping Parc
- 5 La Résidence**** Clarion Suite Sénart
- 6 T Zen 1 Sénart-Corbeil
- 7 Pôle Loisirs (Bowling, Fitness, Plaine de jeu)
- 8 Koezio (jeu d'aventure)
- 9 Le 3^{ème} Canal du Carré
- 10 L'ICAM-Paris-Sénart/La Résidence étudiante (École d'ingénieurs)
- 11 Le collège privé Saint Spire – Sénart

Demain

- 12 Le Théâtre de Sénart (2015)
- 13 Le pôle de Santé (2015)
- 14 Lycée privé Saint Léon – Sénart (2018)
- 15 L'ICAM-Paris-Sénart-Bureaux
- 16 Les espaces tertiaires (2014-2020)
- 17 Extension du centre commercial Carré Sénart (2015-2016)
- 18 Nouvelles Résidences hôtelières (2017-2018)
- 19 T Zen 2 Sénart-Melun (2020)

Le Carré Sénart

Les loisirs et services



Aujourd'hui

- **Carré Sénart, un centre commercial régional.**

Carré Sénart regroupe 65 000 m² de commerces et de loisirs comprenant, un multiplexe Gaumont de 16 salles, 15 moyennes surfaces, 130 boutiques et services, un hyper de 14 000 m² de surface de vente. Son succès ne cesse de se confirmer depuis son ouverture avec plus de 14,7 millions de visiteurs par an pour le centre commercial et 1,7 million pour le multiplexe Gaumont (un des plus fréquentés de France!).

- **Shopping Parc**

Ce parc commercial nouvelle génération propose désormais 30 000 m² d'enseignes dédiées à la famille et aux loisirs.

- **Le pôle restauration** bénéficie de la proximité immédiate du cinéma Gaumont et du pôle tertiaire, disposant de pergolas ou de terrasses ouvrant sur le canal sud.

- **Le pôle Loisirs et résidentiel**

Au nord du Carré, près de la ferme de Varâtre, la résidence hôtelière**** est dotée de 165 suites affaires, d'un Spa de 200 m², d'un restaurant et d'un espace de conférence unique dans le sud-est de l'Île-de-France avec 600 places. À proximité, on trouve également un bowling de 32 pistes et Koezio, un nouveau concept de loisirs haute technologie mêlant épreuves sportives et intellectuelles.



Koezio, pôle de loisirs dédié au jeu d'aventure high-tech.



Le pôle restauration et ses terrasses.

Demain

- **L'extension du Centre commercial Carré Sénart (2016)**

Le groupe Unibail-Rodamco a lancé son projet d'agrandissement du centre commercial.

- **Un grand théâtre dans le Carré (2015)**

Ce nouvel espace culturel, prévu pour 2015, sera dimensionné pour rayonner sur tout le sud de l'Île-de-France. Le théâtre de Sénart comportera deux salles de spectacles modulables, des espaces dédiés aux répétitions et aux artistes, un restaurant et une librairie, pour une surface totale de 6 330 m². Il permettra d'accueillir jusqu'à 850 spectateurs.



Perspective du Théâtre de Sénart – Atelier d'Architecture Chaix & Morel et Associés.



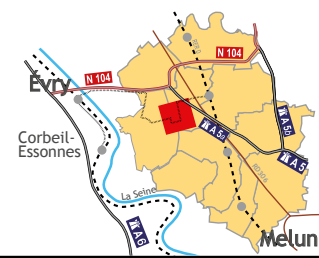
Extension du centre commercial Carré Sénart.

- **Le pôle de Santé (2016)**

Un pôle de santé destiné à accueillir des médecins spécialistes sur environ 4 500 m² de surface de plancher ouvrira ses portes dès 2016.



Perspective du Pôle de Santé.



Le Carré Sénart

Les espaces tertiaires et le campus

Aujourd'hui

- **Le pôle tertiaire du Carré** compte plus de 40 000 m² de bureaux. Il accueille notamment l'Hôtel des Finances et une direction régionale de Pôle Emploi, l'Hôtel de la Communauté et des services administratifs dédiés aux entreprises. L'immeuble de bureaux La Croix du Sud accueille au sein de ses 4 800 m² plusieurs sociétés de services, dont TESA SAS, Lamy, Nexity... Plus de 80 entreprises se sont installées dans les immeubles Carré Haussmann.



La Croix du Sud, réalisé par Fulton.



Les immeubles Haussmann regroupent de bureaux avec des services mutualisés, divisibles à partir de 21 m².



Les immeubles « Bambou 1 et 2 », 1^{res} tranches d'un programme de 11 000 m² de bureaux accueillant le siège social du Centre de Gestion de la Fonction Publique Territoriale de Seine-et-Marne (CGFPT 77) et EDF.

- **Le campus ICAM-Paris-Sénart** a d'ores et déjà ouvert les portes de sa résidence étudiante de 144 logements (à terme 312). La livraison du campus est prévue en septembre 2015. À proximité du campus de l'ICAM, un nouvel établissement du collège Saint Spire et du lycée Saint Léon de Corbeil-Essonnes a ouvert ses portes accueillant deux classes de 6^e depuis la rentrée 2014.



La résidence étudiante de l'Icam.

Demain

La montée en puissance du Carré se traduit par la construction de nouveaux immeubles tertiaires et surtout par le développement du Campus des sciences de l'ingénieur (11 000 m²) qui accueillera en 2015, les salles d'enseignement de l'ICAM,* 4 400 m² de bureaux destinés à des entreprises ou à d'autres écoles et une seconde résidence étudiante. Le pôle d'enseignement secondaire privé, intégrant des classes préparatoires, complétera l'ensemble.

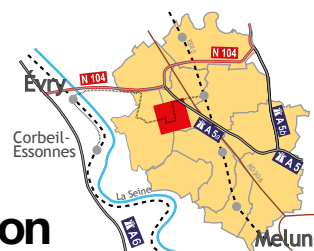


À terme, le Campus ICAM* Paris-Sénart accueillera 1 000 étudiants, une résidence étudiante de 312 chambres et studios répartis sur 4 immeubles, 4 400 m² de bureaux et un pôle d'enseignement secondaire.

* ICAM : Institut Catholique des Arts et Métiers

2015-2020

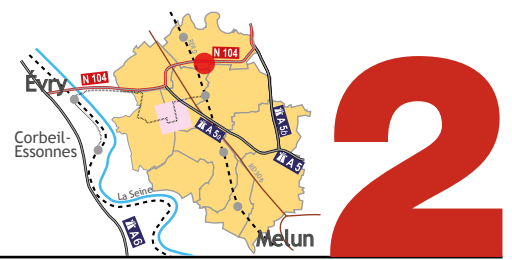
Le Carré Sénart prend une nouvelle dimension



Les grands projets de Sénart - Sites stratégiques

Ouverture et mise en service des équipements	2015	2016	2017-2020
• Pôle tertiaire Bureaux - Activités			
• Nouveaux restaurants			
• Équipements de loisirs			
• Extension Centre commercial Carré Sénart			
• Espace événementiel (Théâtre de Sénart)			
• Le pôle Santé			
• Résidences pour étudiants			
• Équipements d'enseignement secondaire et supérieur (collège, lycée et ICAM)*			
• Liaison T Zen2 Sénart-Melun			

* ICAM : Institut Catholique des Arts et Métiers



L'Écopôle de Sénart

> Combs-la-Ville, Lieusaint, Moissy-Cramayel (77)

Une démarche exemplaire pour le premier ÉCOPÔLE d'Ile-de-France

Le Conseil Régional d'Ile-de-France a désigné Sénart pour réaliser le premier ÉCOPÔLE d'Ile-de-France. Il a vocation à accueillir des entreprises du secteur de l'environnement, secteur essentiel aussi bien pour apporter une réponse aux grands enjeux écologiques que pour contribuer à la ré-industrialisation de notre pays dans des domaines comme la production d'énergie renouvelable, l'efficacité énergétique, la mobilité et la gestion des flux.

Ce site pilote vise à regrouper sur un pôle unique des activités privées et publiques, ainsi qu'une pépinière-hôtel d'entreprises. Il constitue aujourd'hui un ensemble de **184 hectares dont 70 ha cessibles**, sur trois communes de la Ville Nouvelle de Sénart avec les sites du Charme et des Portes de Sénart.

Outre son accessibilité, assurée par la proximité immédiate de la Francilienne, des gares RER de Lieusaint-Moissy et de Combs-la-Ville et les lignes de bus, l'Écopôle compte **34 ha d'espaces naturels valorisés, comme le bois des Brossettes, l'espace naturel de la Motte et le Ru des Hauldres.**

Déjà, les premières opérations ont été lancées sur le site :

- **Green'pôle** : 1 parc de locaux d'activités et de bureaux (2 tranches de 5 000 m²), qui intègre 1 résidence et 1 pépinière d'entreprises,
- **1 unité de méthanisation** : 30 000 tonnes de déchets traités par an (Hélioprod).

Les travaux pour l'installation des premières entreprises ont déjà démarré. Ils permettront, dès 2015, d'accueillir les premiers salariés de Silfox, Ipsis et Hélioprod, ainsi que les créateurs d'entreprises, à la pépinière-hôtel. Ceux-ci bénéficieront d'un bâtiment de 2 370 m² composé de 40 bureaux (divisibles à partir de 15 m²) avec salles de réunion et services mutualisés.

Architecture : Monica Douati et Associés



La pépinière hôtel d'entreprises accueillera une trentaine d'entreprises créant plus de 150 emplois.



10 000 m² de locaux d'activités avec bureaux seront réalisés par Fulton (Livraison de la première tranche en 2015).

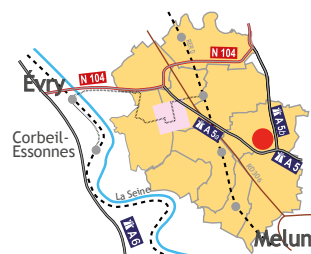
Architecture : Monica Douati et Associés



L'espace naturel de la Motte

Chiffres Clés

- Création des Zac (Charme et Portes de Sénart) en 2011
- Surface totale : 184 ha
- Surface disponible : 70 ha
- Lots de 2 000 m² à 10 ha



3

Le Parc A5-Sénart

> Moissy-Cramayel/Réau (77)

Bénéficiant d'accès aux autoroutes A5a et A5b, le parc A5-Sénart s'étend sur une surface de 200 hectares. Le site bénéficie d'atouts exceptionnels: **dessertes ferroviaires (ligne PLM) et autoroutières, capacité à accueillir de très grands bâtiments.** Au total, ce parc permettra le développement de 550 000 m² de surface de plancher et l'accueil de 2 600 emplois.

Le parc A5-Sénart a vocation à accueillir des entreprises industrielles et logistiques, telles que la société Géoparts **2** (qui traite la logistique des pièces détachées de la SNCF) et Bergerat Monnoyeur **1** (matériel de Travaux Publics) qui a installé son siège régional en 2010. Le parc sera géré par une structure privée, en charge de nombreux services (entretien du site, sécurité, etc.). Le promoteur PRD **3** a prévu de livrer un bâtiment de 62 000 m² à l'architecture soignée (traitement de façade en bambou). Embranché fer, il est divisible à partir de 12 000 m². La société SOFADE appartenant au groupe Norbert Dentressangle, a également prévu de développer **4** un programme de 160 000 m² en 2 bâtiments respectivement de 90 000 m² et 70 000 m² de surface de plancher. Tous ces bâtiments seront embranchables fer.

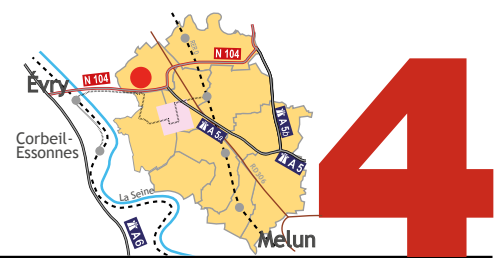
Un parc logistique aux carrefours des grands axes et bénéficiant de services dédiés. Directement connecté au parc A5-Sénart et à l'A5b, « PARK + Paris Sud-Est » **5** est le 1^{er} parc sécurisé de ce type créé en Ile-de-France. Il dispose de 100 places de stationnement poids lourds (250 places à terme), et d'un pôle services associé (restaurants, etc.).



En 2015, le promoteur PRD doit livrer un bâtiment de 62 000 m², embranché fer.

Chiffres Clés

- Création en 2010
- Surface totale: 200 ha dont 76 ha d'espaces verts aménagés
- Surface cessible 132 ha
- Surface disponible 74 ha
- 230 000 m² de surface de plancher déjà programmés
- Capacité d'accueil 550 000 m² de surface de plancher
- 2 600 emplois à terme
- 9 200 m de dessertes ferrées à terme



Le Parc des Vergers 1 et 2

> Tigery (91)

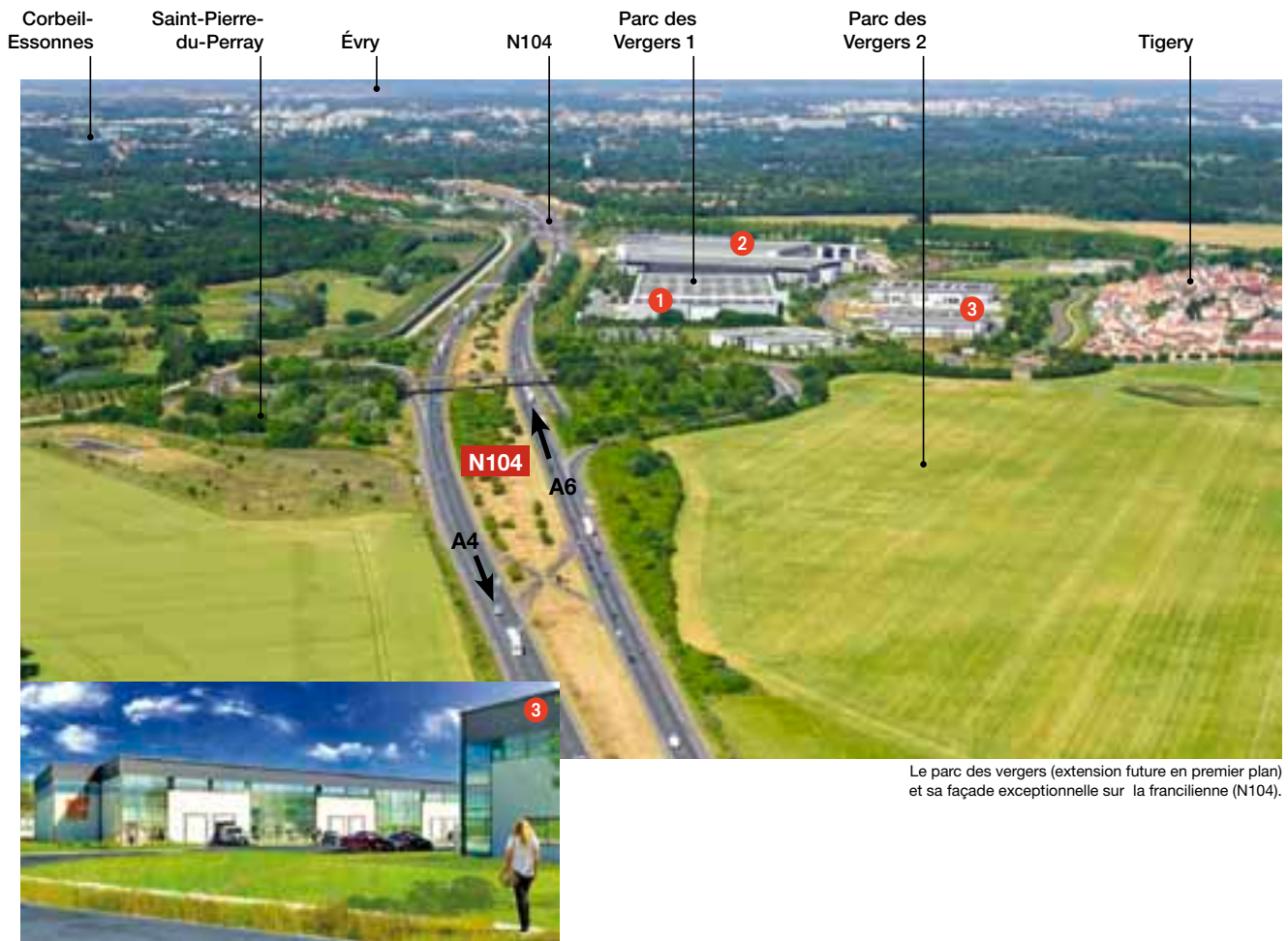
Situé en façade de la Francilienne, le Parc des Vergers propose aux entreprises qui s'y installent une visibilité exceptionnelle sur cet axe majeur d'Ile-de-France.

La partie ouest du parc dispose de 29,5 hectares pour accueillir de grands projets industriels, tels que BMW Group France **1** qui y a installé son centre de distribution de pièces de rechange et son centre de formation, ou encore le groupe espagnol Porcelanosa **2** qui y a implanté son siège social France, ainsi que son centre de distribution.

En 2013 et 2014, Alsei a livré les trois premiers bâtiments de son concept « Innovespace » **3**, un parc dédié aux PME comprenant un programme de 16400 m² de surface de plancher, répartis en quatre bâtiments, au sein d'un parc paysager, clos et sécurisé. Les travaux d'un quatrième bâtiment du programme ont démarré cette année.

En 2014, les sociétés Jédé et Spark ont décidé de construire respectivement leur siège social, leur site de distribution et un site de production de monoplaces électriques.

Dans la poursuite du parc des Vergers 1, une extension est réalisée à l'est dans la ZAC du Plessis-Saucourt. Elle porte sur une offre plus diversifiée que la première partie. En effet, développé sur 19 ha, ce parc dispose de grandes parcelles de 4 ha, avec une exposition privilégiée sur la Francilienne, mais aussi de moyennes et de petites parcelles permettant une grande diversité de l'offre.



Le parc des vergers (extension future en premier plan) et sa façade exceptionnelle sur la francilienne (N104).

Innovespace: un parc dédié aux PME avec des surfaces divisibles de 230 m² à 1790 m² réalisé par Alsei - Les Vergers 1.

Les grands projets de Sénart - Sites stratégiques

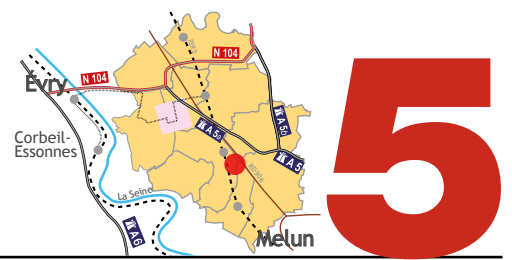
Chiffres Clés

Parc des Vergers 1 (ZAC des Fossés Neufs)

- Création en 1999
- Surface cessible: 29,5 ha
- Surface disponible: 3 ha
- 1 200 m de façade sur la Francilienne

Parc des Vergers 2 (ZAC du Plessis-Saucourt)

- Création en 2013
- Surface cessible: 19 ha
- Surface disponible: 19 ha
- 1 100 m de façade sur la Francilienne



Bois Sénart

> Savigny-le-Temple, Cesson (77)

Situé le long de la départementale 306 (ex RN 6), « l'axe historique Paris-Melun », l'espace commercial **Bois Sénart** continue son développement. Après la rénovation et l'agrandissement de sa galerie marchande, qui totalise désormais près de 55 enseignes, le centre bénéficie d'un accès direct à l'autoroute A5.

Un centre sportif Z5, marque du célèbre footballeur français Zinedine Zidane, y a ouvert ses portes en septembre 2013. Deuxième complexe multisport de ce type créé en France, il propose, sur plus de 5 000 m² de terrain, du football de salle mais aussi un espace de remise en forme avec une salle de musculation de 600 m², une salle de bien-être, une salle de conférences et un lieu de convivialité avec son restaurant.

Dans le prolongement de Bois Sénart, un espace commercial accueille de grandes enseignes dédiées à l'équipement de la maison telles qu'Alinéa, Boulanger ou Zôdio. L'enseigne de jardinerie Botanic s'est installée, sur une superficie de 7 500 m², ainsi que le deuxième plus grand Decathlon d'Île-de-France, sur 7 000 m² de surface de plancher.

Des restaurants viennent compléter cette offre. À proximité immédiate, Leroy Merlin développe un magasin sur 12 560 m² de surface de plancher.

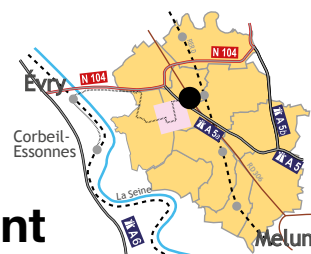
À l'horizon 2020, la liaison T Zen 2 (Le Carré Sénart-Melun gare) desservira le site de Bois Sénart.

Centre commercial Bois Sénart.



Le centre sportif Z5.

Nouvellement installée à Bois Sénart, l'enseigne de jardinerie BOTANIC.



6

Parc Université-Gare – Parc du Levant

> Lieusaint, Moissy-Cramayel (77)

Le parc **Université-Gare** se développe en appui sur la gare RER **1** de Lieusaint-Moissy et le Campus Universitaire de Sénart. Il bénéficie d'une situation centrale qui continue d'attirer, centres de formation et de recherche, tel que le centre de formation Viessmann, dont le bâtiment à énergie passive (1 700 m²) ouvrira ses portes à l'été 2015 et des programmes tertiaires, tels que Octopus. Deux opérations de bureaux Spirito Verde **2** (6 000 m²) et Drakkar **3** (3 000 m²) y sont actuellement en cours de développement.



Gare RER Lieusaint-Moissy.



L'opération Spirito Verde, située en face du Campus universitaire, desservie par le T Zen 1, totalise 6000 m² de bureaux, divisibles à partir de 250 m².

Le **Parc du Levant** **4** dispose, le long de l'A5a, de plus de 40 hectares disponibles et de programmes immobiliers d'activités, tel que Innovespace et Péripark. Ces dernières années, Natixis **5** y a installé un de ses data-centers nationaux. Un nouveau programme de locaux d'activités Kaïman **6** lancé (13400 m² à terme) par le promoteur GARBATI a été livré en 2014. Les sociétés ATHP et FLS ont lancé leur chantier en 2014 alors que les entreprises Espera et BV Promo ont démarré leurs activités.



Parc du Levant - Une situation centrale et des façades importantes sur l'autoroute A5a et la RD 306.



Parc Université-Gare. DRAKKAR, un nouveau bâtiment de bureaux (3 000 m²) divisibles à partir de 80 m².



Parc du Levant - KAÏMAN, nouveau programme de locaux d'activités proposés à la location, divisibles dès 250 m².

Les grands projets de Sénart - Sites stratégiques

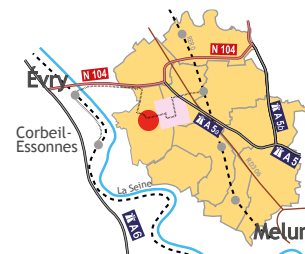
Chiffres Clés

Parc Université-Gare :

- Création en 1996
- Surface cessible : 83 ha
- Surface disponible : 9 ha

Parc du Levant :

- Création en 2002
- Surface cessible : 124 ha
- Surface disponible : 40 ha



Parc de la Clé de Saint Pierre

> Saint Pierre-du-Perray (91)

Le parc d'activité de la Clé de Saint Pierre a pour vocation l'accueil de PME-PMI. Il permet de relayer l'offre immobilière des parcs d'activités existants du Fresne et de Greenparc dont la commercialisation est bientôt achevée. Les entreprises qui s'y installeront bénéficieront d'un environnement paysager, commercial et de services exceptionnel grâce à la proximité immédiate du Carré Sénart ❶, d'une station T Zen 1 ❷ (reliant les deux branches du RER D) et de l'Allée Royale. ❸

L'offre foncière ❹ diversifiée avec des parcelles allant de 5 000 m² à 5 hectares, permettra l'implantation aussi bien d'activités tertiaires qu'industrielles et technologiques.

Le nouveau parc est programmé pour accueillir, à terme, entre 600 et 700 emplois et quelques commerces et services à proximité immédiate de la station T Zen. Des liaisons douces permettront d'accéder au centre ville de Saint-Pierre-du-Perray en quelques minutes.



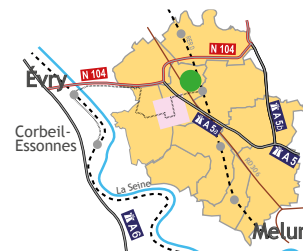
Perspectives : La Fabrique du Paysage

Station de la Clé de Saint-Pierre desservie par le T Zen 1. ❷

Chiffres Clés

- Création en 2011
- Surface cession 15 ha
- Desservi par 1 station T Zen.
- Surface disponible 15 ha.

Les nouveaux quartiers sénart



L'écoquartier de l'Eau Vive

> Lieusaint (77) - ZAC de la Pyramide

Premier écoquartier de Sénart, l'Eau Vive a été lauréat de l'appel à projets « Nouveaux Quartiers Urbains » lancé par la Région Ile-de-France. Il se développe sur 18 ha et comptera 2 000 logements à terme. Fruit d'un solide partenariat entre la commune de Lieusaint, le San de Sénart et l'EPA Sénart, l'Eau Vive permet d'apporter une réponse concrète à une équation complexe : offrir des logements de qualité, diversifiés, accessibles à tous et proches des transports en commun, mais aussi des activités, des emplois et des équipements universitaires, au sein d'un projet de qualité, respectueux des enjeux environnementaux, sociaux et économiques.

Des espaces conviviaux et innovants

Les espaces publics font l'objet d'un soin particulier : des parvis paysagers en pied d'immeuble, une voie verte, une plaine de jeux et un square, articulés avec un réseau efficace de liaisons douces. Des jardins partagés sont intégrés en cœur d'îlot et des salles communes dans les immeubles tandis que le théâtre de la Marge trouvera tout naturellement sa place sur le site.

La performance énergétique franchit un nouveau seuil

Après une première phase de développement intégrant, depuis 2010, des bâtiments BBC et passif, une nouvelle réalisation est en cours avec le Logement Francilien qui permettra la construction d'un bâtiment à énergie positive regroupant 40 logements sociaux et 550 m² de bureaux.



L'écoquartier de l'Eau Vive comptera 2000 logements et 2500 m² d'activités à terme.



Programme Pitch Promotion : 300 logements BBC dont 66 logements sociaux alliés à 6000 m² de bureaux. **1**



Projet de bâtiment à énergie positive de 40 logements sociaux et 500 m² de bureaux, réalisé par le Logement Francilien. **2**

Architecte : Barbara Dumont - BW

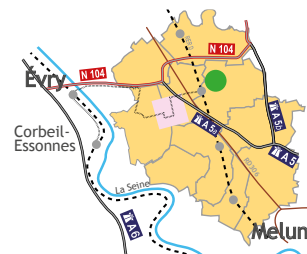
© GERANIUM Environnement

Les grands projets de Sénart - Des quartiers en développement

Chiffres Clés

Création de la Zac de la Pyramide en 1996

- Surface : 18 hectares
- 2 000 logements, dont 790 font l'objet d'une subvention régionale (2,05 M€) dans le cadre de l'appel à projets NQU.
- 3 000 m² de bureaux, commerces et services.
- Desservi par 1 gare RER et 2 stations T Zen.



Le quartier de Chanteloup

> Moissy-Cramayel (77) - ZAC de Chanteloup

Le quartier de Chanteloup constituera la dernière phase de développement urbain de la commune de Moissy-Cramayel. Il accueillera 2 400 logements sur 77 ha pour une population de 6 000 à 6 500 nouveaux habitants à terme.

Le quartier de Chanteloup sera pourvu d'un maillage de liaisons douces vers la RD 57, la gare RER de Lieusaint-Moissy, les buttes paysagères au nord et la mare pédagogique, les équipements et commerces du centre-ville et le long du parcours de l'eau jusqu'à l'espace naturel de la Motte à Lieusaint et au-delà, jusqu'à Tigery et la forêt de Sénart.

Dans le cadre d'une étude d'ensemble qui a permis de préciser l'organisation et les conditions de développement du futur quartier, une attention particulière a été portée à la première phase, avec le souci de la rendre la plus attractive possible pour les premiers habitants : **cette opération de 95 logements, dont 16 maisons individuelles, sera réalisée par Nexity**. L'implantation des immeubles collectifs, en bordure du ru des Hauldres, marquera l'entrée de ce nouveau quartier et donnera le signal du départ de son urbanisation.



© Conception ASYLUM

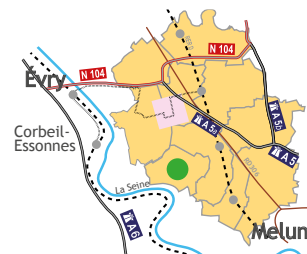
Le projet de quartier de Chanteloup se développe sur 77 ha dont 15,7 ha sont consacrés aux espaces verts et près de 8 ha sont destinés à des équipements publics.

Les grands projets de Sénart - Des quartiers en développement

Chiffres Clés

Création de la Zac de Chanteloup en 2012

- Surface : 77 hectares incluant un espace dédié à un parcours de santé
- 2 400 logements, programmés sur 20 ans mixant logements individuels et collectifs.



3

Le quartier du Pavillon Royal

> Nandy (77)

Situé en bordure de la RD 346, à proximité du « Pavillon Royal » et de la forêt de Rougeau, l'insertion urbaine du Pavillon Royal sera particulièrement soignée afin de préserver la qualité environnementale de ce site exceptionnel.

Ce quartier accueillera environ 300 logements collectifs et individuels, dont une douzaine de lots à bâtir et comportera des logements en accession sociale, ainsi qu'une résidence pour personnes âgées. À l'entrée du lotissement sont également programmés un centre médical et un commerce de proximité intégrés en rez-de-chaussée d'immeuble.



© Conception ASTYLUM

À terme, 300 logements sur 12 ha.



Architecture : GEPEA

Les Terrasses de l'Orangerie, une opération réalisée par le Groupe Arcade et l'office public de l'habitat (OPH 77).



© ATIK

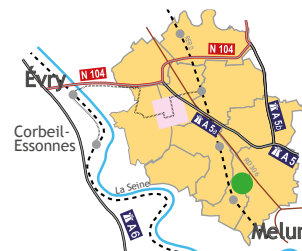
Programme mixte réalisé par ELGEA.

Les grands projets de Sénart - Des quartiers en développement

Chiffres Clés

Permis d'aménager du Pavillon Royal (Nandy sud) en 2013

- Surface totale des lotissements : 15 hectares incluant de larges espaces verts et une coulée verte reliant le nouveau quartier à la forêt de Rougeau et à l'Allée Royale.
- 300 logements programmés, dont 1 résidence seniors. mixant logements individuels et collectifs.



4

L'écoquartier du Balory

> Vert-Saint-Denis (77)

Le quartier du Balory donnera une nouvelle dynamique démographique à la commune. Il est prévu de réaliser, au nord de la ville, 470 logements sur un espace d'environ 31 hectares.

Le nouveau quartier sera relié par de nombreuses liaisons douces au centre bourg et aux principaux équipements publics. Au nord, l'aménagement d'un carrefour, créant **une entrée de ville**, reliera la RD306 au nouveau quartier. À l'horizon 2020, la ligne **T Zen 2** Melun-Sénart, assurera une excellente desserte en transport en commun du quartier.

L'existence sur le site, d'un bassin de régulation du ru de Balory est l'occasion d'aménager un vaste espace vert, pour l'agrément des habitants de l'écoquartier, des riverains et plus largement de tous les Verdyonisiens.



© Conception ASTYLUM

Le projet de quartier du Balory se situe au nord de la commune, en bordure de la RD306 et en limite de Cesson.



Les jardins terrasses de Vert-Saint-Denis, un programme mixte de 29 maisons individuelles et de 17 logements collectifs réalisés par Elgea.



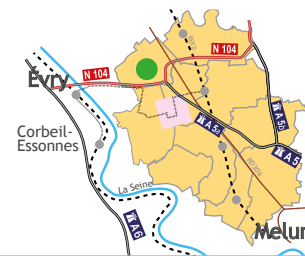
Une opération de 50 logements collectifs et 31 maisons individuelles réalisée par Sully Promotion Écoquartier du Balory - Vert-Saint-Denis.

Les grands projets de Sénart - Des quartiers en développement

Chiffres Clés

Création de la Zac du Balory en 2013

- Surface : 31 hectares
- dont 25 % dédiés aux espaces verts
- 470 logements programmés,
- 1 station T Zen 2 (2020).



5

Le quartier de Plessis-Saucourt

> Tigery (91)

Le quartier de Plessis-Saucourt développé dans le cadre de la création du cœur de bourg de Tigery réunira habitations, commerces et services. Le quartier accueillera à terme près de 650 logements. La première phase de travaux est en cours avec l'opération « Cœur de bourg » réalisée par le groupement de promoteurs immobiliers Les Nouveaux Constructeurs SODEVIM et SOPPEC.

Au nord de ce premier programme, un bâtiment collectif de 54 logements réalisé par ELGEA, complétera le développement de ce nouveau centre. Sa construction débutera dès le premier trimestre 2015.

La poursuite de l'urbanisation se fera à un rythme raisonnable et avec le souci de respecter le caractère traditionnel et rural du village, mais aussi d'en assurer l'animation au profit des habitants et des salariés des parcs d'activités situés à proximité.



Architecture : Atelier Xavier BOHL

L'opération Cœur de bourg en construction.



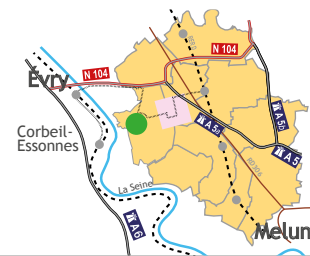
54 logements collectifs réalisés par Elgéa. Livraison prévue au 1^{er} semestre 2016.

Les grands projets de Sénart - Des quartiers en développement

Chiffres Clés

Création de la Zac du Plessis-Saucourt en 2013

- Surface de la ZAC dédiée à l'habitat : 20 hectares,
- 650 logements programmés mixant logements collectifs dont certains avec des commerces en rez-de-chaussée et des logements individuels.
- 1 espace de commerces et de services.



Le quartier de la Clé de Saint Pierre

> Saint-Pierre-du-Perray (91)

Le quartier de la Clé de Saint Pierre, réalisé de part et d'autre du ru des Près Hauts, borde le nouvel hôtel de ville, le bassin du Trou Grillon avec des berges paysagères, et le futur Parc Intercommunal des Sports.

Construit autour du tracé du T Zen, le nouveau quartier porte l'ambition de devenir une pièce emblématique de ce que sera demain la qualité urbaine et architecturale du cœur de l'agglomération. Une urbanisation où les résidences en habitat collectif de 2 à 3 étages seront prépondérantes, prolongeant la silhouette du quartier voisin du Trou Grillon.

Les 1500 logements programmés seront constitués à 90 % de petites résidences et de maisons de ville. À proximité de la station Clé-de-Saint-Pierre, un espace de plus de 2 hectares est réservé pour l'accueil d'équipements, dont un groupe scolaire (la première tranche est programmée à l'horizon 2016).

Le quartier présente de grandes qualités urbaines, notamment, par son excellente accessibilité: les liaisons routières, cyclables, piétonnes et le T Zen permettent de rejoindre rapidement les équipements du centre-ville comme les commerces et services du Carré Sénart.



Perspectives: La Fabrique du Paysage

Les abords de la station T Zen la Clé de Saint Pierre



Les nouvelles voies qui longent le tracé du T Zen permettent déjà aux automobilistes d'accéder à Carré Sénart ou de rejoindre l'autoroute A5a.

Chiffres Clés

Création de la Zac mixte de la Clé de Saint Pierre en 2012

Une zac de 60 hectares dont

- 33,6 ha pour la partie résidentielle
- 24,4 ha pour le parc d'activités
- 2 ha pour les équipements publics.
- 1 500 logements programmés dont 25 % de logements sociaux
- 26 % d'espaces verts,
- 2 stations T Zen.

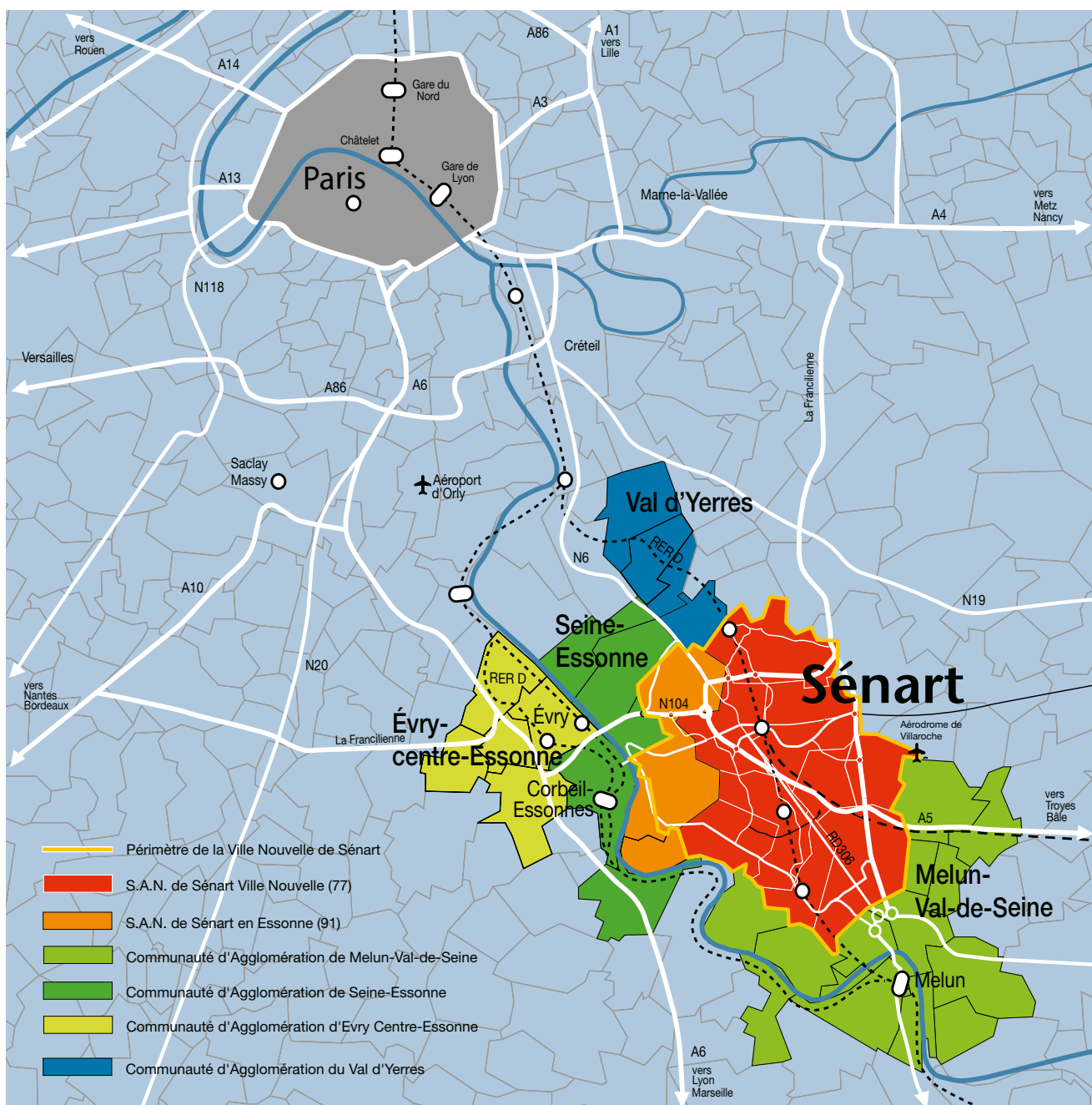
Repères sénart

Sénart, au cœur d'un pôle urbain de 400 000 habitants

Évry-Corbeil-Sénart-Melun

Dans un rayon de seulement 10 km autour de Sénart, se concentre un bassin de :

- 400 000 habitants,
- 120 000 emplois,
- 7 000 entreprises.



Sénart, à 30 km de Paris

Bénéficiant d'une desserte exceptionnelle, les agglomérations de Sénart et de Sénart en Essonne se développent sur 12 communes :

8 en Seine-et-Marne et 4 en Essonne.

FACILITÉS D'ACCÈS



RÉSEAUX AUTOROUTIERS

Francilienne (N104), A5 et connexions aux grands axes autoroutiers nationaux : A6, A10, A4, A1.



RER - LIGNE D

Le RER D dessert 4 gares à Sénart. Connexion directe avec les stations Gare de Lyon et Châtelet-les-Halles en 30 minutes et 33 min.

TGV

Gare de Melun à 15 min.,
Gare de Lyon à 35 min.,
Gare de Massy à 25 min.



BUS

35 lignes irriguent l'ensemble de l'agglomération. 4 liaisons express vers Massy (gare TGV), Évry, Suresnes, Marne-la-Vallée et Melun (gare TGV).



AÉROPORTS

Orly à 20 min. et Roissy à 40 min.

AÉRODROME

Accès à Villaroche en 5 min.



VOIE FLUVIALE

Sénart est à 5 min. du port d'Évry, par la Francilienne.

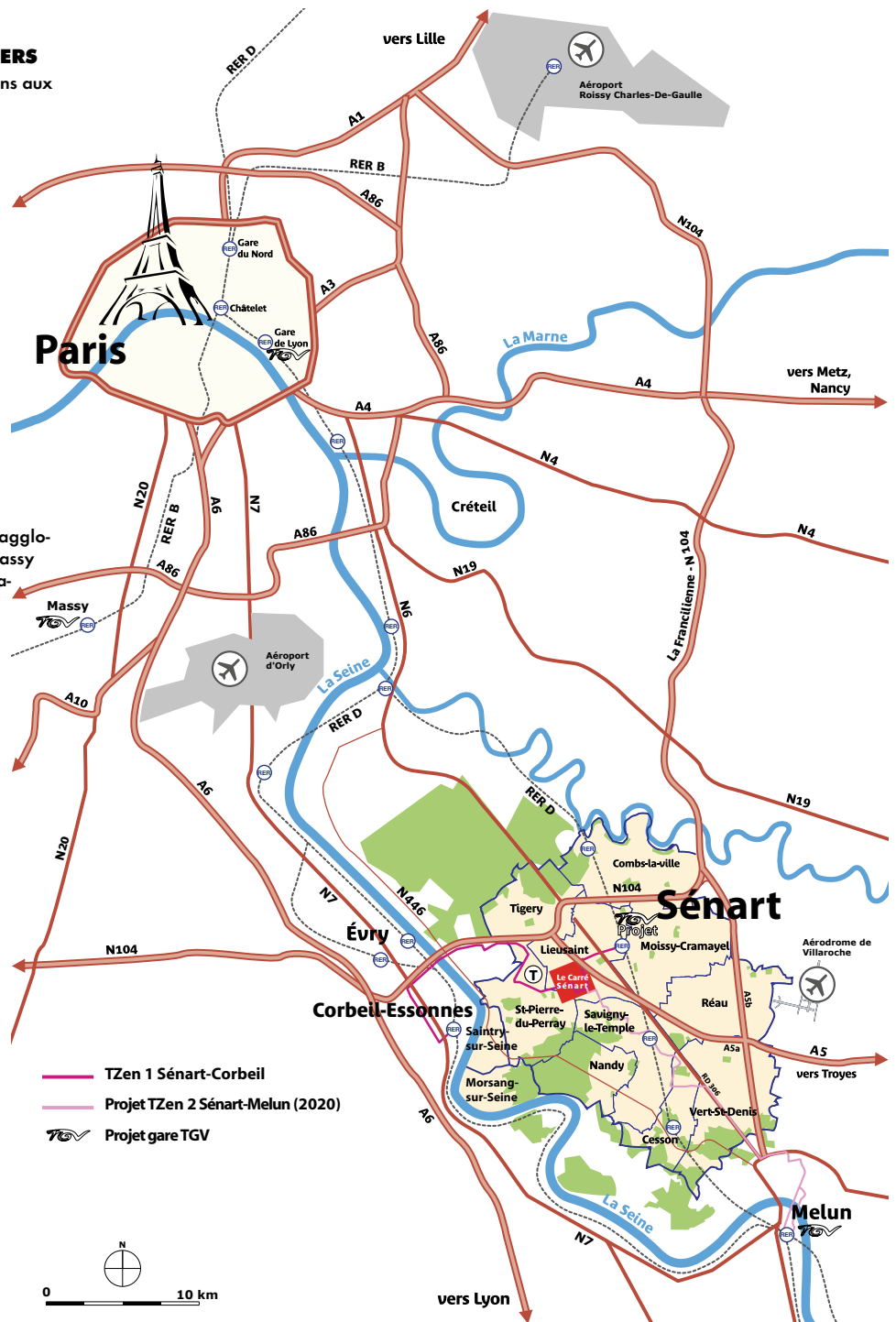


T Zen

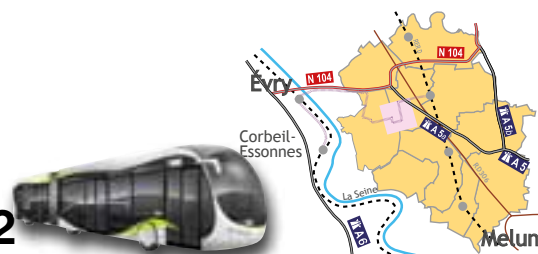
Transport en Commun en Site Propre
T Zen Sénart-Corbeil.
T Zen Sénart-Melun (2020).



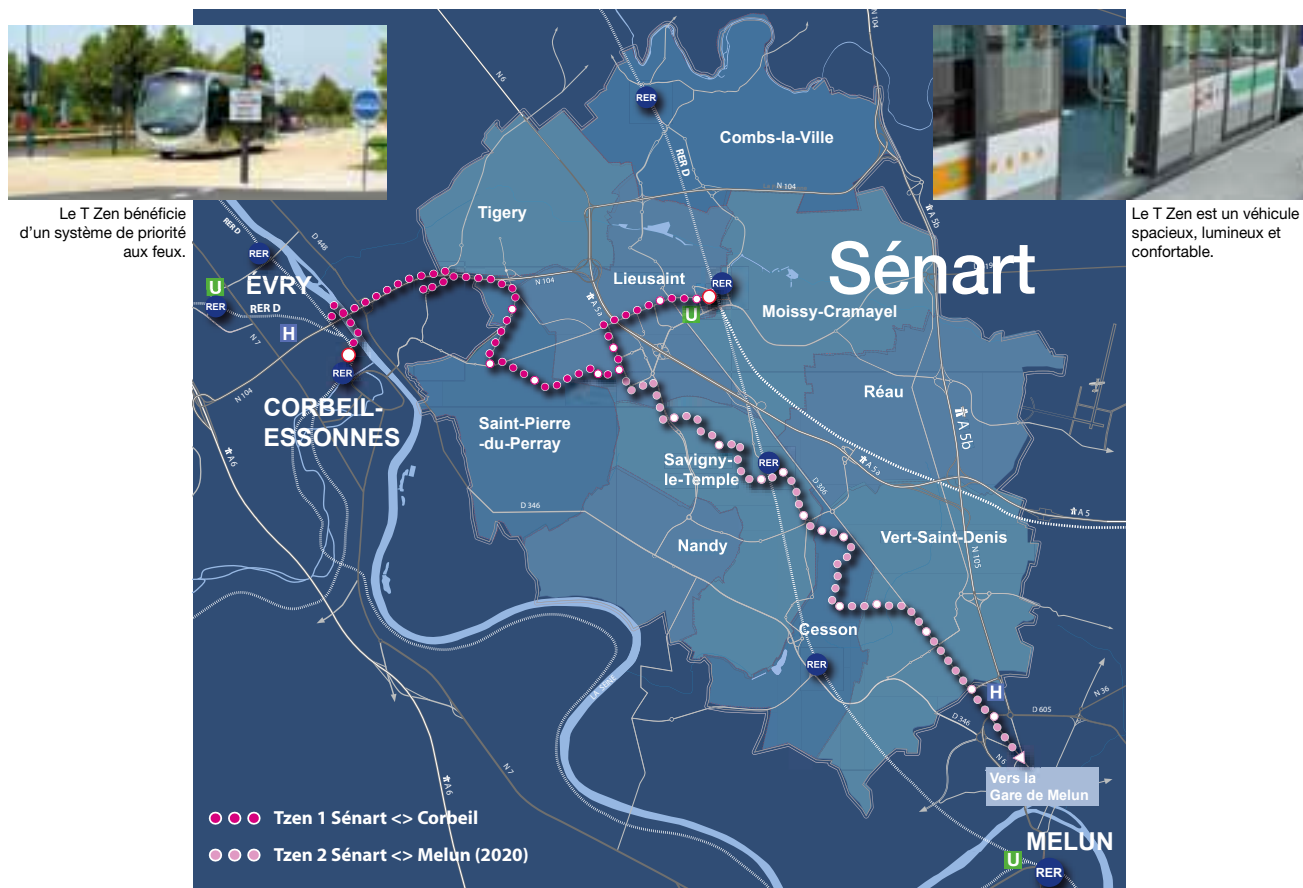
Gare d'interconnexion TGV en projet.



Les liaisons T Zen 1 et T Zen 2



La liaison T Zen 1 Sénart-Corbeil, en service depuis 2011, relie, en site propre sur tout le territoire de Sénart, la gare de Lieusaint-Moissy à celle de Corbeil-Essonnes, joignant ainsi les 2 branches du RER D et offrant des correspondances avec les réseaux de bus « TICE », Seine Essonne et Sénart Bus, tout en bénéficiant d'horaires calés sur ceux du RER D à Lieusaint-Moissy.



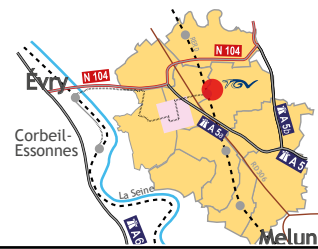
La liaison T Zen 2 Sénart-Melun circulera sur 17 km de voie dédiée entre la gare RER de Melun et le Carré Sénart où la station Trait d'Union permettra une correspondance pratique avec la ligne T Zen 1 Sénart-Corbeil et de nombreuses lignes de bus. Le coût de réalisation de l'infrastructure du projet est estimé à environ 163 M€. Le matériel roulant est estimé quant à lui à environ 11 M€. Très attendue, cette ligne offrira aux habitants des 5 communes traversées un service de transport régulier, rapide et confortable.

Chiffres Clés-T Zen 1

- 14 stations
- 14,7 km de liaison dont 9,6 km en site propre
- 30 minutes entre les 2 gares
- une amplitude de service de 5 heures du matin à minuit
- un T Zen toutes les 7 minutes aux heures de pointe, et toutes les 15 minutes aux heures creuses.
- une voie dédiée et une priorité aux feux maximale,
- mise en service en juillet 2011,
- 12000 voyageurs/jour attendus à terme.

Chiffres Clés-T Zen 2

- 27 stations (prévisionnel)
- 17 km de liaison
- une amplitude de service de 5 heures du matin à minuit, 7 jours sur 7
- un T Zen toutes les 6 minutes aux heures de pointe, et toutes les 10 minutes aux heures creuses
- 27000 voyageurs/jour attendus sur la ligne à sa mise en service, soit 7,8 millions de passagers/an,
- Mise en service prévu en 2020.

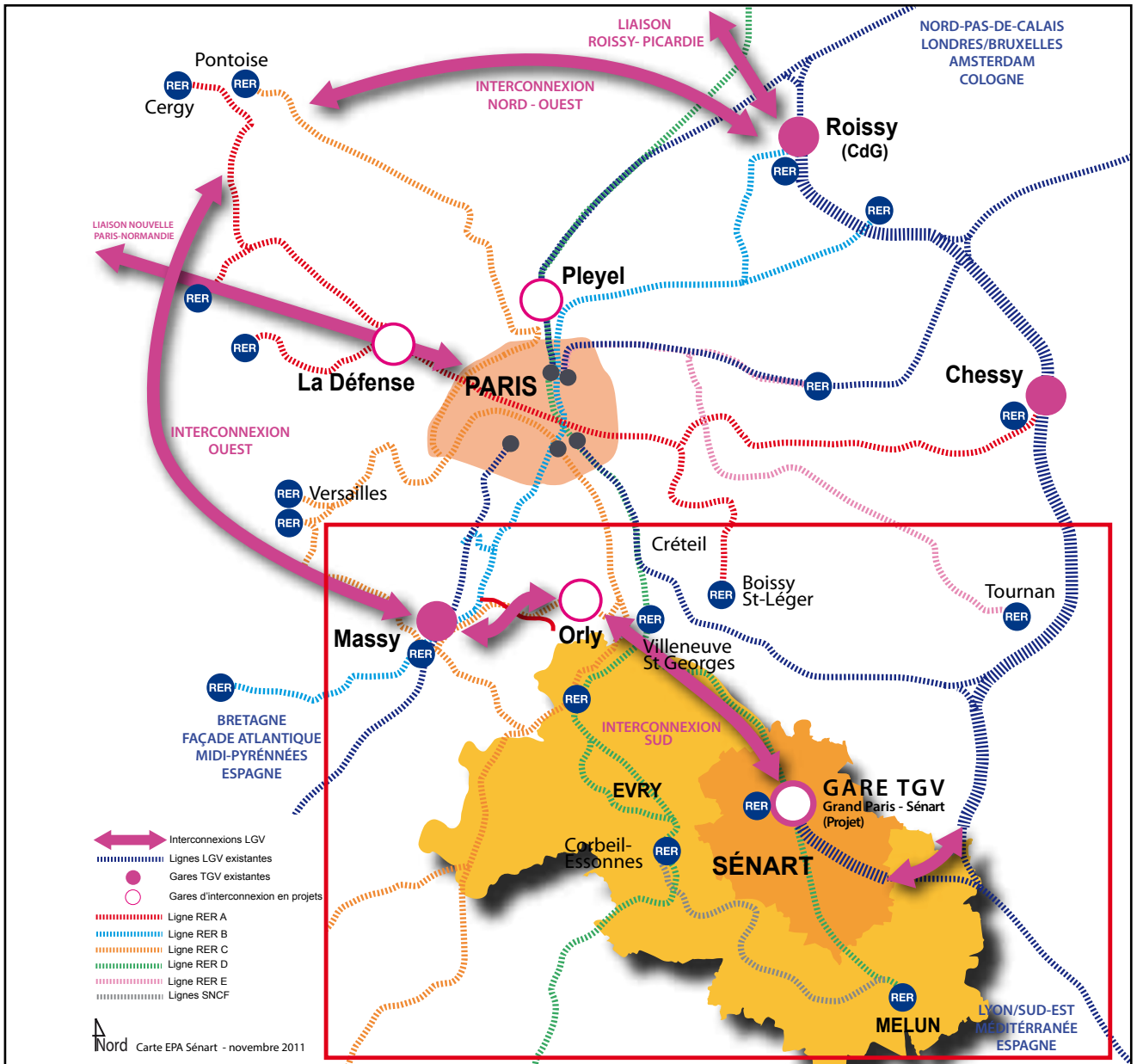


Une gare TGV à Sénart

Le conseil d'administration de RFF (Réseau Ferré de France) a délibéré en 2011 sur un projet d'interconnexion sud, reliant le TGV atlantique au TGV sud-est. Deux sites de gare ont été identifiés : Orly et Sénart.

Ce projet est stratégique pour le sud-est de l'Ile-de-France et plus particulièrement pour le territoire de Sénart. La gare d'interconnexion de Sénart, envisagée sur le site de la gare RER de Lieusaint-Moissy, constituera un maillon essentiel du réseau ferré national. Elle permettra non seulement **d'améliorer les liaisons de province à province, mais aussi de décongestionner les gares parisiennes et de renforcer l'accessibilité aux TGV pour de nombreux Franciliens.**

Dans son rapport intitulé « Pour un schéma national de mobilité durable », la commission 21 a confirmé l'intérêt de l'interconnexion sud.



Sénart en chiffres

Sénart se développe sur 12000 hectares dont 2000 hectares de forêt, soit la superficie de Paris et du Bois de Boulogne réunis. À cheval sur l'Essonne (2 communes) et la Seine-et-Marne (8 communes), la ville nouvelle comprend 2 Syndicats d'Agglomération Nouvelle: Le SAN de Sénart en Essonne et le SAN de Sénart Ville Nouvelle (77).

POPULATION

116000* habitants dont 55000 actifs
une des populations les plus jeunes
d'Ile-de-France:
1/3 des habitants a moins de 20 ans et
2/3 moins de 40 ans.

* estimations fin 2013



ACTIVITÉS

Sénart compte aujourd'hui près de 4280 établissements, 42500 emplois, 59000 actifs, soit un taux emplois/actifs d'environ 0,75.

HABITAT

39000 logements
dont 2/3 de maisons individuelles,
65 % de propriétaires,
25 % de logements sociaux.



ÉQUIPEMENTS D'ÉDUCATION

49 groupes scolaires; 14 collèges; 6 lycées; 1 campus universitaire rattaché à l'université de Paris 12 comprenant 1 IUT avec 6 DUT et 18 licences professionnelles; 3 UFR (Unité de Formation et de Recherches) avec des formations allant de la licence au master et un premier cycle de langues étrangères appliquées (L.E.A.), accueillent plus de 28000 élèves dont 2700 étudiants; une école dédiée aux sciences de l'ingénieur, ICAM Paris-Sénart, accueille aujourd'hui 142 étudiants et apprentis. 1 000 étudiants sont attendus à terme sur le campus de l'Icam.

Vos contacts à l'EPA Sénart

Bruno Depresle
Directeur Général
Tél. : 01 64 10 15 01
bde@epa-senart.fr

Marylin Huteau
Directrice du Marketing et de la Communication
Tél. : 01 64 10 15 64
mhu@epa-senart.fr

Jocelyne Abis
Secrétaire Générale Adjointe
Tél. : 01 64 10 15 38
jab@epa-senart.fr

Gilles Liautard
Directeur de l'Habitat
Tél. : 01 64 10 15 70
gli@epa-senart.fr

Frédéric Cavan
Directeur du Développement Économique
et des Activités
Tél. : 01 64 10 15 02
fca@epa-senart.fr

Nathalie Marly
Directrice Financière
Tél. : 01 64 10 15 43
nma@epa-senart.fr

Julien Custot
Secrétaire Général
Tél. : 01 64 10 15 03
jcu@epa-senart.fr

Jean-Yves Hinard
Directeur de l'Aménagement
Tél. : 01 64 10 15 34
jyh@epa-senart.fr

François Tiro
Directeur de l'Urbanisme et du Paysage
Tél. : 01 64 10 15 63
fti@epa-senart.fr



ÉTABLISSEMENT PUBLIC D'AMÉNAGEMENT
DE LA VILLE NOUVELLE DE SÉNART
La Grange La Prévôté - Avenue du 8 mai 1945
77547 SAVIGNY-LE-TEMPLE CEDEX
Tél. : 01 64 10 15 15 - Fax : 01 64 10 15 16
www.epa-senart.fr - www.thinksenart.com